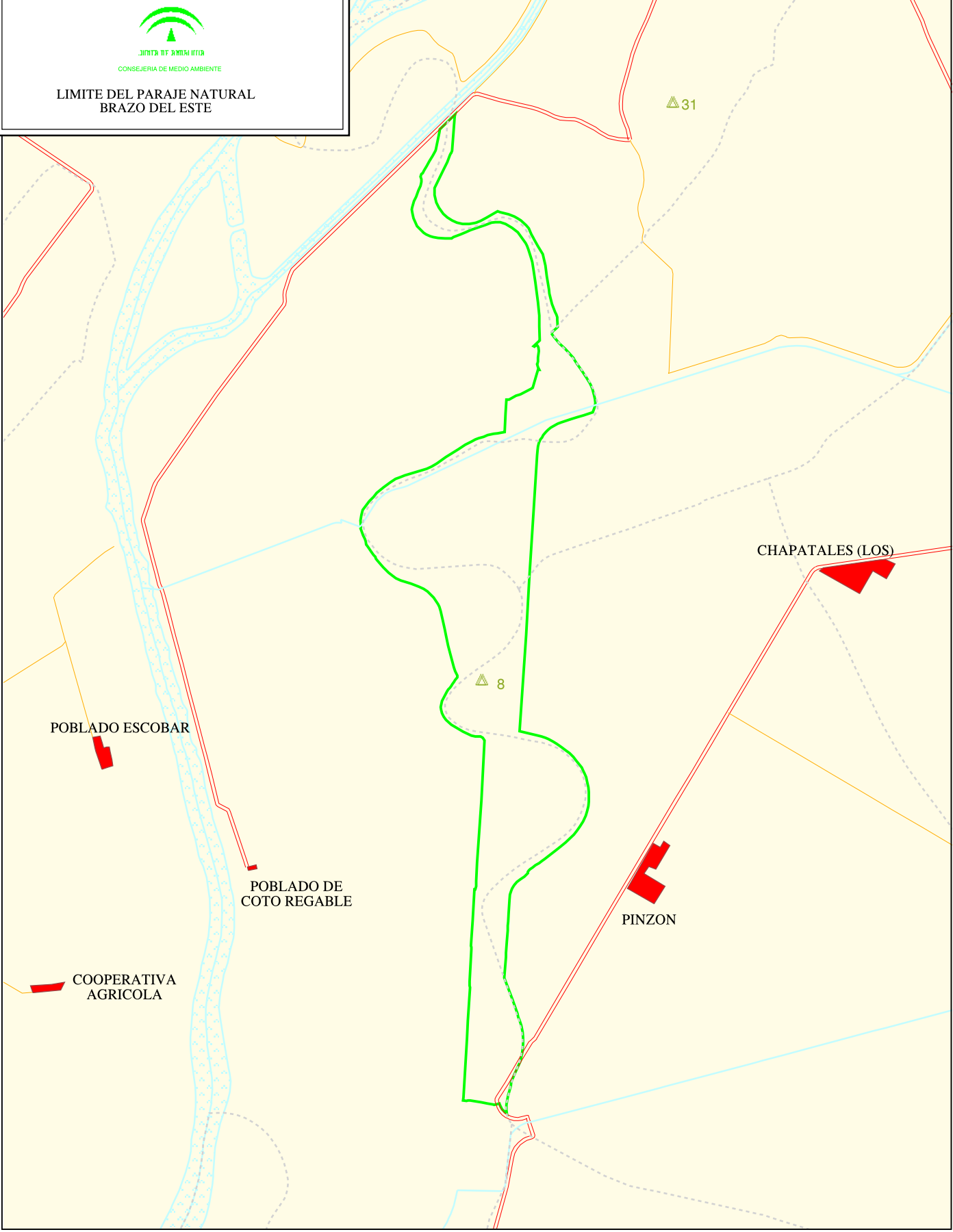




JUNTA DE ANDALUCÍA
CONSEJERÍA DE MEDIO AMBIENTE

LIMITE DEL PARAJE NATURAL BRAZO DEL ESTE



- BASE TOPOGRAFICA**
- Red Hidrografica
 - Caminos
 - Principales carreteras
 - Curvas de nivel
 - Terminos municipales
 - Nucleos de poblacion
 - Vertices geodesicos

REFERENCIAS:

- Base Topografica a escala 1:100.000
- Informacion digital procedente del Sistema de Informacion Ambiental de Andalucia a nivel de Detalle

**LIMITE DE ESPACIOS NATURALES PROTEGIDOS
PARAJE NATURAL BRAZO DEL ESTE (COD. 59)**

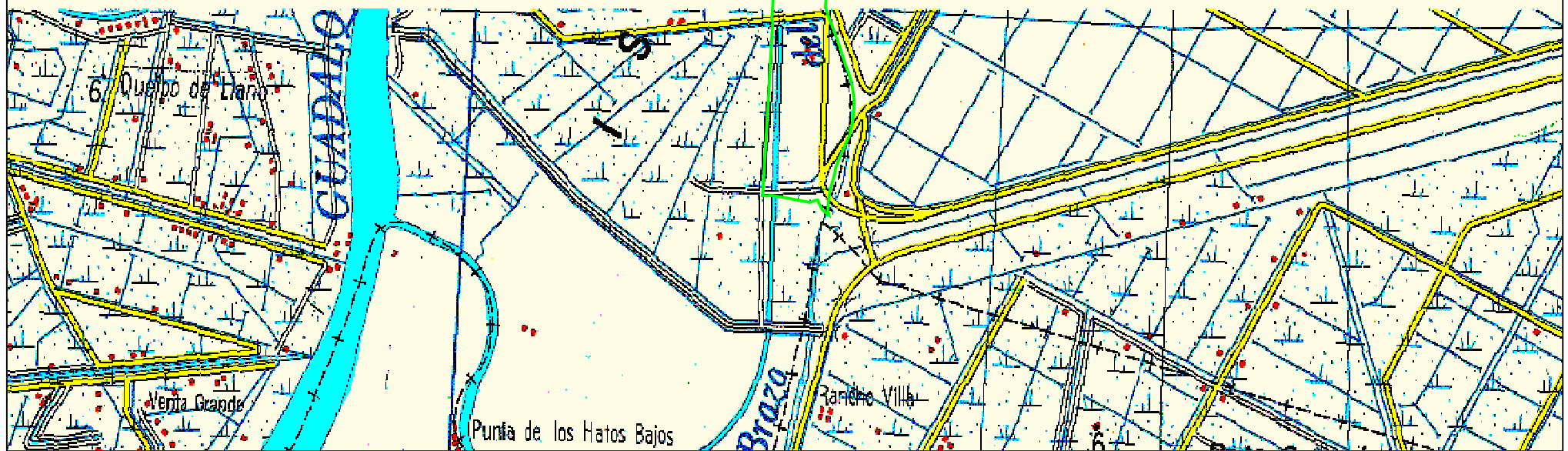
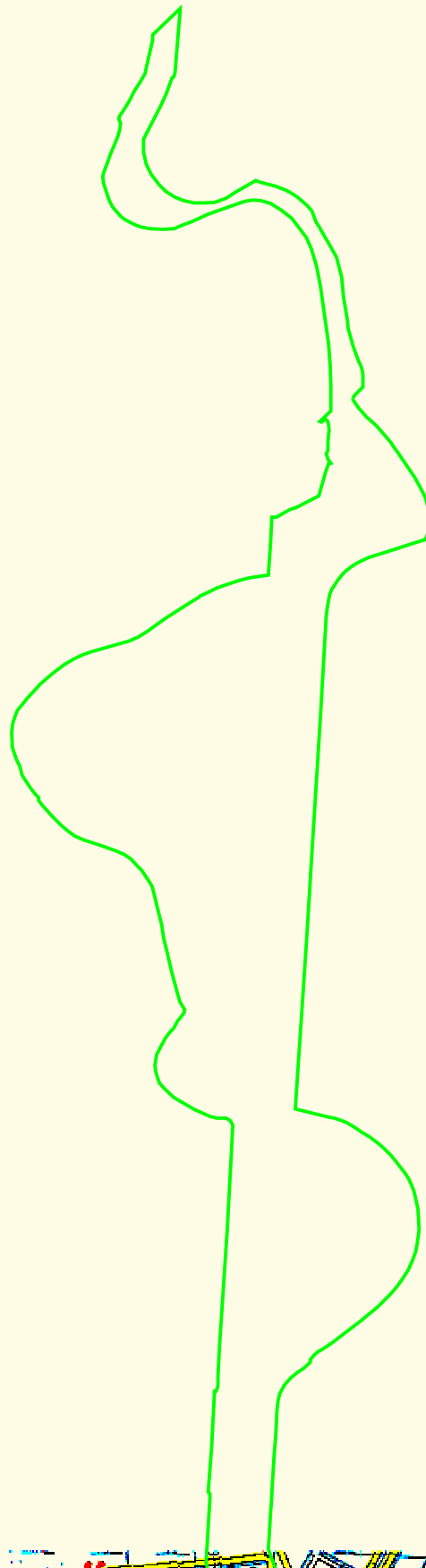
Realizacion : Direccion General de Planificacion

FECHA : 28 DE ABRIL DE 1999	ESCALA APROX. 1:75.000
-----------------------------	------------------------



JUNTA DE ANDALUCÍA
CONSEJERÍA DE MEDIO AMBIENTE

LIMITE DEL PARAJE NATURAL BRAZO DEL ESTE



LOCALIZACION



REFERENCIAS:

- Mapa Topografico del S.G. Ejercito a escala 1:100.000
- Informacion digital procedente del Sistema de Informacion Ambiental de Andalucía a nivel de Detalle

LIMITE DE ESPACIOS NATURALES PROTEGIDOS PARAJE NATURAL BRAZO DEL ESTE (COD. 59)

Realizacion : Direccion General de Planificacion

FECHA : 28 DE ABRIL DE 1999

ESCALA APROX. 1:55.000