



Ayuntamiento
de Coria del Río

**CORRECCIÓN DE ERROR MATERIAL
EN REDACCIÓN DE ORDENANZA DE ZONA 2B-2 DEL SUELO URBANO
DE LAS NORMAS SUBSIDIARIAS MUNICIPALES DE CORIA DEL RÍO**

Calle Cervantes, 69. 41100 Coria del Río. Sevilla. Tfno.954770050 Fax 954770363
Web: www.ayto-coriadelrio.es Email:

Este contenido se dirige exclusivamente a sus destinatarios, puede contener información privilegiada o confidencial y es para uso exclusivo de la persona o entidad de destino. Si no es usted, el destinatario indicado, queda notificado de que la lectura, utilización, divulgación y/o copia sin autorización puede estar prohibida en virtud de la LOPD y siguientes modificaciones vigentes.

Pag. 1

Código Seguro de Verificación	IV7PEPAZYHU3ZPECCX5MIUXF54	Fecha	31/10/2023 11:31:12
Normativa	Este documento incorpora firma electrónica reconocida de acuerdo a la ley 6/2020, de 11 de noviembre, reguladora de determinados aspectos de los servicios electrónicos de confianza.		
Firmante	EVA MARIA REBULL MORENO		
Url de verificación	https://portal.dipusevilla.es/vfirma/code/IV7PEPAZYHU3ZPECCX5MIUXF54	Página	1/42





**CORRECCIÓN DE ERROR MATERIAL
EN REDACCIÓN DE ORDENANZA DE ZONA 2B-2 DEL SUELO URBANO
DE LAS NORMAS SUBSIDIARIAS MUNICIPALES DE CORIA DEL RÍO**

1. ANTECEDENTE Y OBJETO DEL DOCUMENTO

El instrumento de planeamiento general vigente en el municipio de Coria del Río son las Normas Subsidiarias Municipales de Planeamiento de Coria del Río (NNSS), aprobadas definitivamente por la Comisión Provincial de Ordenación del Territorio y Urbanismo de Sevilla el día 27 de abril de 2001 (B.O.P. nº 153, de 4 de julio de 2001).

Las Normas Subsidiarias Municipales se adaptaron parcialmente a la LOUA mediante documento aprobado con fecha 31 de julio de 2018 en cumplimiento de lo establecido en el Decreto 11 /2008, adaptando su clasificación original al estado actual del planeamiento.

Se tramita el presente documento con el único objeto de **corregir el error material detectado en la ordenanza de zona 2B-2 del suelo urbano y en concreto en el artículo 10.2.7. Altura máxima** de las NNSS, en el que se asigna erróneamente la altura de 3 plantas (10,50 m), cuando en realidad la altura prevista para esa ordenanza de zona es de 4 plantas (13,50 m), según los antecedentes existentes.

Se detecta dicho error material, a partir de la presentación por el propietario actual de una de las dos manzanas que tienen esta calificación 2B-2 en todo el suelo urbano del municipio, de una cédula urbanística emitida en 2015 por la anterior Arquitecta Municipal, en la que se incluyen los parámetros urbanísticos de esta manzana con una altura máxima de 4 plantas.

Contrastada esta información con la incluida en la redacción oficial de las NNSS para la misma ordenanza 2B-2, se comprueba que en las NNSS oficiales y publicadas, la altura es de 3 plantas, y es entonces cuando se detecta por la técnico que suscribe, a la vista de la información contenida en la cédula urbanística de 2015, puede haber un error material en el parámetro de la altura máxima.

Se inicia un proceso de investigación para ratificar lo detectado y se recaban todos los antecedentes existentes.

Según los planos de ordenación de las Normas Subsidiarias Municipales aprobadas el 27 de abril de 2001, las dos únicas manzanas con calificación de ordenanza de zona 2B-2, se ubican en el "Sector Tinajerías" junto al Riopudio, que era unidad de ejecución de las anteriores Normas Subsidiarias de 1982.

Calle Cervantes, 69. 41100 Coria del Río. Sevilla. Tfno.954770050 Fax 954770363
Web: www.ayto-coriadelrio.es Email:

Este contenido se dirige exclusivamente a sus destinatarios, puede contener información privilegiada o confidencial y es para uso exclusivo de la persona o entidad de destino. Si no es usted, el destinatario indicado, queda notificado de que la lectura, utilización, divulgación y/o copia sin autorización puede estar prohibida en virtud de la LOPD y siguientes modificaciones vigentes.

Código Seguro de Verificación	IV7PEPAZYHU3ZPECCX5MIUXF54	Fecha	31/10/2023 11:31:12
Normativa	Este documento incorpora firma electrónica reconocida de acuerdo a la ley 6/2020, de 11 de noviembre, reguladora de determinados aspectos de los servicios electrónicos de confianza.		
Firmante	EVA MARIA REBULL MORENO		
Url de verificación	https://portal.dipusevilla.es/vfirma/code/IV7PEPAZYHU3ZPECCX5MIUXF54	Página	2/42





Esta unidad de ejecución denominada “Sector Tinajerías”, se ordenó pormenorizadamente (detalladamente) mediante el Plan Parcial Tinajerías, y las actuales NNSS recogen fielmente dicha ordenación, **con el traslado del error de la altura en esas dos manzanas.**

En el Proyecto de Compensación que se aprueba el 19 de abril de 2002 (posterior a la aprobación de las NNSS en 2001), las manzanas 10 y 11 eran objeto de cesión al Ayuntamiento y son las que las NNSS aprobadas en 2001 asigna la ordenanza 2B-2, siendo estas dos manzanas, las únicas que tienen esta calificación en todo el suelo urbano.

Es por ello, que la corrección de este error material, **solo afecta a estas dos manzanas del suelo urbano pendientes aún de edificación, principal motivo por el que se propone esta rectificación de error, no afectando a terceros propietarios que ya hubieran ejercido su derecho a edificar con parámetros urbanísticos más desfavorables.**

2. JUSTIFICACIÓN DE LA CORRECCIÓN

Se aportan los siguientes antecedentes y argumentos:

- 1) Con fecha 11/11/2015 se emitió por la Arquitecta Municipal Maria José Soro Bernáldez, **cédula urbanística** sobre la manzana nº 11 del Sector Tinajerías, en la que adjunta la normativa de aplicación (ordenanza 2B-2) con la redacción “correcta” del artículo 10.2.7, es decir, asignando la altura de 4 plantas y 13,5 m al Nivel B, grado 2 de la ordenanza de zona 2, en lugar de 3 plantas y 10,50 m, que es lo que contempla la redacción oficial publicada de las NNSS.

Consultado este asunto con la Arquitecta Municipal Maria José Soro Bernáldez, funcionaria de carrera de este Ayuntamiento hasta diciembre de 2022, alega que *“la cédula urbanística es correcta y que existe un error en la redacción del texto de la ordenanza de las NNSS publicadas, que no se ha llegado a subsanar oficialmente mediante ningún acto administrativo, pero que con toda seguridad la altura que corresponde al Nivel B, grado 2 es cuatro plantas y 13,50 m, ya que la ordenación detallada de esa zona proviene del Plan Parcial Tinajerías, anterior a la aprobación de las NNSS en 2001.”*

La justificación que argumenta la Arquitecta Municipal, es que además de informar sobre el Plan Parcial Tinajerías durante la tramitación para su aprobación, fue redactora de las actuales NNSS aprobadas en 2001, por lo que **“da fe” de que el origen de este error deriva del traslado de la ordenación establecida por el Plan Parcial al documento de las NNSS durante su redacción.**

Calle Cervantes, 69. 41100 Coria del Río. Sevilla. Tfno.954770050 Fax 954770363
Web: www.ayto-coriadelrio.es Email:

Este contenido se dirige exclusivamente a sus destinatarios, puede contener información privilegiada o confidencial y es para uso exclusivo de la persona o entidad de destino. Si no es usted, el destinatario indicado, queda notificado de que la lectura, utilización, divulgación y/o copia sin autorización puede estar prohibida en virtud de la LOPD y siguientes modificaciones vigentes.

Código Seguro de Verificación	IV7PEPAZYHU3ZPECCX5MIUXF54	Fecha	31/10/2023 11:31:12
Normativa	Este documento incorpora firma electrónica reconocida de acuerdo a la ley 6/2020, de 11 de noviembre, reguladora de determinados aspectos de los servicios electrónicos de confianza.		
Firmante	EVA MARIA REBULL MORENO		
Url de verificación	https://portal.dipusevilla.es/vfirma/code/IV7PEPAZYHU3ZPECCX5MIUXF54	Página	3/42





Con motivo de la solicitud de la cédula urbanística en 2015, la Arquitecta Municipal doña Maria José Soro Bernáldez, consciente del error, corrige en la cédula urbanística emitida con fecha de 11/11/2015 el parámetro de la altura máxima a 4 plantas con 13,5 metros de altura.

***Ver Anexo 1 - Cédula Urbanística.**

- 2) Se comprueba por la técnico que suscribe, **el contenido exacto de la ordenación del Plan Parcial original del Sector Tinajerías**, corroborando que distinguía dos tipologías de ordenanzas para el uso residencial:

- Manzanas residenciales de dos plantas de altura y 7,5 m (todas menos las manzanas 10 y 11)
- **Manzanas residenciales 10 y 11 con 4 plantas y 13,5 metros** de altura.

El motivo de esta distinción, fue que esas manzanas eran objeto de cesión al Ayuntamiento y se destinarían a vivienda VPO, resultando claro que en la traslación de las Ordenanzas del Plan Parcial a las Normas Subsidiarias se ha producido un error material obvio, ya que en las NNSS tampoco se aplica la ordenanza 2B-2 a ninguna otra zona urbana del municipio, por lo que claramente la ordenanza 2B-2 deriva de ese Plan Parcial.

Alega también la Arquitecta Municipal Maria José Soro Bernáldez, "que puesto que la tramitación para la aprobación del Plan Parcial Tinajerías coincide en el tiempo con la redacción y tramitación para la aprobación de las NNSS de 2001, y dado que el contenido de dicho Plan Parcial era idéntico a la ordenación incluida en las NNSS, después de aprobarse provisionalmente dicho Plan Parcial se decide por el Ayuntamiento paralizar la tramitación y continuar únicamente con la tramitación de las NNSS."

***Ver Anexo 2 - Memoria y Ordenación de Plan Parcial Tinajerías**

***Ver Anexo 3 - Aprobación inicial Plan Parcial Tinajerías**

- 3) En la **página 133** de la **Memoria Informativa de las actuales NNSS** (aprobadas en 2001), se incluye textualmente, que entre las actuaciones que han supuesto modificación de las Normas (se refiere a las NNSS de 1982), está la de "Plan Parcial Tinajerías, de uso predominante residencial".

Así mismo, se incluye un cuadro resumen de ordenanzas en la **página 127**, en el que aparecen las ordenanzas aplicadas al Plan Parcial Tinajerías donde se refleja en el nº de plantas la posibilidad de 2, 3 y 4 plantas de altura de 7,5 / 10,5 / 13,5 m de altura.

En dicho cuadro se dice que el PP fue aprobado provisionalmente por el Ayuntamiento el

Código Seguro de Verificación	IV7PEPAZYHU3ZPECCX5MIUXF54	Fecha	31/10/2023 11:31:12
Normativa	Este documento incorpora firma electrónica reconocida de acuerdo a la ley 6/2020, de 11 de noviembre, reguladora de determinados aspectos de los servicios electrónicos de confianza.		
Firmante	EVA MARIA REBULL MORENO		
Url de verificación	https://portal.dipusevilla.es/vfirma/code/IV7PEPAZYHU3ZPECCX5MIUXF54	Página	4/42





18/06/1992.

**Ver Anexo 4 – Alusiones al PP Tinajerías en NNSS de 2001.*

- 4) **En el Proyecto de Compensación del Sector Tinajerías**, aprobado por Comisión de Gobierno del Ayuntamiento con fecha 19 de abril de 2002 según diligencia de la 1ª página (posterior a la aprobación de las NNSS el 27/04/2001), **contempla en las manzanas 10 y 11 una altura máxima de 4 plantas**, el cual no hubiera sido posible aprobar, si la Arquitecta Municipal hubiera considerado las 3 plantas de altura que la redacción oficial de las NNSS asignaba para esas dos únicas manzanas mediante la ordenanza de zona 2B-2, en lugar de considerar las 4 plantas que asignaba el Plan Parcial.

**Ver Anexo 5 – Extracto Proyecto de Compensación sector Tinajerías.*

3. DOCUMENTOS QUE CONFORMAN LAS ACTUALES NNSS APROBADAS EL 27/04/2001

- I. MEMORIA DE INFORMACIÓN
- II. ANEXO
- III. MEMORIA DE ORDENACIÓN
- IV. NORMAS URBANÍSTICAS:
 - Anexo Normativo
 - Anexo de catálogo de bienes inmuebles y protegidos
 - NU Títulos I al VI
 - NU Títulos VII al X
- V. ESTUDIO DE IMPACTO AMBIENTAL
- VI. PLANOS DE INFORMACIÓN
- VII. PLANOS DE ORDENACIÓN

4. DOCUMENTOS QUE SUFREN MODIFICACIÓN TRAS LA CORRECCIÓN DE ERROR.

- VI. NORMAS URBANÍSTICAS:
 - NU Títulos VII al X
 - Título X – Normas particulares para el Suelo Urbano
 - Sección 2 – Zona de Crecimiento
 - Artículo 10.2.7

Calle Cervantes, 69. 41100 Coria del Río. Sevilla. Tfno.954770050 Fax 954770363
Web: www.ayto-coriadelrio.es Email:

Este contenido se dirige exclusivamente a sus destinatarios, puede contener información privilegiada o confidencial y es para uso exclusivo de la persona o entidad de destino. Si no es usted, el destinatario indicado, queda notificado de que la lectura, utilización, divulgación y/o copia sin autorización puede estar prohibida en virtud de la LOPD y siguientes modificaciones vigentes.

Código Seguro de Verificación	IV7PEPAZYHU3ZPECCX5MIUXF54	Fecha	31/10/2023 11:31:12
Normativa	Este documento incorpora firma electrónica reconocida de acuerdo a la ley 6/2020, de 11 de noviembre, reguladora de determinados aspectos de los servicios electrónicos de confianza.		
Firmante	EVA MARIA REBULL MORENO		
Url de verificación	https://portal.dipusevilla.es/vfirma/code/IV7PEPAZYHU3ZPECCX5MIUXF54	Página	5/42





5. REDACCIÓN ACTUAL EN NNSS DEL ARTÍCULO 10.2.7

La altura máxima será la siguiente:

- Nivel A: 2 plantas, 7 m.
- Nivel A, grado 1: 3 plantas, 9,5 m.
- Nivel B: 2 plantas, 7,5 m.
- Nivel B, grado 1: 3 plantas, 10,5 m.
- **Nivel B, grado 2: 3 plantas, 10,5 m.**
- Nivel C, 2 plantas, 7,5 m.

6. NUEVA REDACCIÓN EN NNSS DEL ARTÍCULO 10.2.7

La altura máxima será la siguiente:

- Nivel A: 2 plantas, 7 m.
- Nivel A, grado 1: 3 plantas, 9,5 m.
- Nivel B: 2 plantas, 7,5 m.
- Nivel B, grado 1: 3 plantas, 10,5 m.
- **Nivel B, grado 2: 4 plantas, 13,5 m.**
- Nivel C, 2 plantas, 7,5 m.

7. PLANO DE ORDENACIÓN Y USOS DE LAS NNSS

No sufre modificaciones. La ordenanza sigue siendo la 2B-2.

**Ver Anexo 6 – Plano ordenación de NNSS*

(Firmado electrónicamente)

LA ARQUITECTA MUNICIPAL
Fdo. Eva M^a Rebull Moreno

Calle Cervantes, 69. 41100 Coria del Río. Sevilla. Tfno.954770050 Fax 954770363
Web: www.ayto-coriadelrio.es Email:

Este contenido se dirige exclusivamente a sus destinatarios, puede contener información privilegiada o confidencial y es para uso exclusivo de la persona o entidad de destino. Si no es usted, el destinatario indicado, queda notificado de que la lectura, utilización, divulgación y/o copia sin autorización puede estar prohibida en virtud de la LOPD y siguientes modificaciones vigentes.

Código Seguro de Verificación	IV7PEPAZYHU3ZPECCX5MIUXF54	Fecha	31/10/2023 11:31:12
Normativa	Este documento incorpora firma electrónica reconocida de acuerdo a la ley 6/2020, de 11 de noviembre, reguladora de determinados aspectos de los servicios electrónicos de confianza.		
Firmante	EVA MARIA REBULL MORENO		
Url de verificación	https://portal.dipusevilla.es/vfirma/code/IV7PEPAZYHU3ZPECCX5MIUXF54	Página	6/42





Ayuntamiento
de Coria del Río

Anexo 1 – Cédula Urbanística 2015

Calle Cervantes, 69. 41100 Coria del Río. Sevilla. Tfno.954770050 Fax 954770363
Web: www.ayto-coriadelrio.es Email:

Este contenido se dirige exclusivamente a sus destinatarios, puede contener información privilegiada o confidencial y es para uso exclusivo de la persona o entidad de destino. Si no es usted, el destinatario indicado, queda notificado de que la lectura, utilización, divulgación y/o copia sin autorización puede estar prohibida en virtud de la LOPD y siguientes modificaciones vigentes.

Pag. 7

Código Seguro de Verificación	IV7PEPAZYHU3ZPECCX5MIUXF54	Fecha	31/10/2023 11:31:12
Normativa	Este documento incorpora firma electrónica reconocida de acuerdo a la ley 6/2020, de 11 de noviembre, reguladora de determinados aspectos de los servicios electrónicos de confianza.		
Firmante	EVA MARIA REBULL MORENO		
Url de verificación	https://portal.dipusevilla.es/vfirma/code/IV7PEPAZYHU3ZPECCX5MIUXF54	Página	7/42





Ayuntamiento
de
Coria del Río
(Sevilla)

Asunto: Cédula urbanística
Ntra. Ref.: OTM/MJS/mcp

En relación al solar sito en la manzana, nº 11, sector Tinajerías de esta localidad, esta Oficina Técnica

INFORMA:

La manzana 11 del Sector Tinajerías, se encuentra situada en suelo urbano de uso residencial, afectado por la ordenanza 2B con grado 2, cuya normativa se adjunta a continuación.

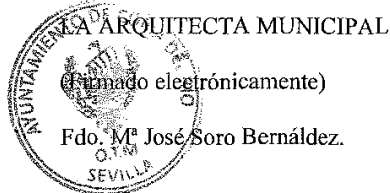
Tiene una superficie de suelo de 2.679,07 m², con una edificación máxima todo residencial de 9.564,27 m² y con el bajo comercial de 7.287,06 m² para uso residencial y 2.679,07 m² para uso comercial.

Densidad máxima 119 viviendas.

Linderos:

Al frente: C/ Verdón
Al fondo: C/ Chamarín
A la derecha: C/ Sin nombre
A la izquierda: C/ Sin nombre

Lo que se comunica a los efectos oportunos.



SR. TTE. DE ALCALDE – DELEGADO DE URBANISMO.

CIF: P4103400-J Fax: 954770363 <http://www.ayto-coriadelrio.es> Correo Electrónico: coria@dipusevilla.es Pag. 1
Elaborado con OpenOffice 2.0.3

Código Seguro De Verificación:	ZyrDHK/JMZK5FthvvVMSYQ==	Estado	Fecha y hora	
Firmado Por	Maria Jose Soro Bernáldez	Firmado	11/11/2015 14:06:03	
Observaciones		Página	1/1	
Url De Verificación	https://portal.dipusevilla.es/vfirmaAyto/code/ZyrDHK/JMZK5FthvvVMSYQ==			

Código Seguro de Verificación	IV7PEPAZYHU3ZPECCX5MIUXF54	Fecha	31/10/2023 11:31:12	
Normativa	Este documento incorpora firma electrónica reconocida de acuerdo a la ley 6/2020, de 11 de noviembre, reguladora de determinados aspectos de los servicios electrónicos de confianza.			
Firmante	EVA MARIA REBULL MORENO			
Url de verificación	https://portal.dipusevilla.es/vfirma/code/IV7PEPAZYHU3ZPECCX5MIUXF54	Página	8/42	

SECCIÓN 2. Zona 2. Crecimiento.

Artículo 10.2.1. Delimitación.

Comprende los recintos consolidados a partir de 1.950 o sin consolidar dentro del perímetro del Suelo Urbano, que figura en los Planos de Ordenación (O). Se corresponde con el grafismo

2

La zona de crecimiento se divide en tres niveles diferentes:

- Zona 2A
- Zona 2B
- Zona 2C

Artículo 10.2.2. Parcela mínima.

La parcela mínima será de 80 m², con una fachada mínima de 5 m, que pueda inscribirse un círculo de 5 m. de diámetro en las Zonas 2A y 2B. De 100 m² con una fachada mínima de 6 m. y pueda inscribirse un círculo de 6 m. de diámetro en Zona 2C.

Los solares previamente inscritos en el Registro en la fecha de aprobación definitiva de estas Normas, o que sin estar inscritos pueda quedar fehaciente mente demostrado que existen en su configuración inicial con anterioridad a los diez años anteriores a la aprobación de estas Normas, que no cumplan alguna de las características anteriores, serán edificables por sus actuales propietarios o por sus herederos en primera línea. Si la transmisión lo fuera en compraventa se considerará que no alcanzan la parcela mínima y serán ineducables.

Si una parcela sobre la que existe una edificación residencial no reúne las condiciones de parcela mínima, se podrán realizar las obras del Art. 3.4.7. Se podrá asimismo realizar las obras de los artículos 3.4.8. y 3.4.9 si se destinan al mismo uso al que tienen en la actualidad. Si no se considerarán ineducables.

NORMATIVA URBANÍSTICA
268



Código Seguro de Verificación	IV7PEPAZYHU3ZPECCX5MIUXF54	Fecha	31/10/2023 11:31:12
Normativa	Este documento incorpora firma electrónica reconocida de acuerdo a la ley 6/2020, de 11 de noviembre, reguladora de determinados aspectos de los servicios electrónicos de confianza.		
Firmante	EVA MARIA REBULL MORENO		
Url de verificación	https://portal.dipusevilla.es/vfirma/code/IV7PEPAZYHU3ZPECCX5MIUXF54	Página	9/42



Artículo 10.2.3. Ordenación.

Manzana cerrada sin definición de alineaciones interiores, con obligatoriedad a la alineación exterior de fachada, excepto en la zona de bloques abiertos ya ejecutados (calle Duero, calle Primero de Mayo y otras similares) que será manzana abierta.

En la Zona 2A, se permiten retranqueos parciales o totales de fachadas que correspondan a una ordenación conjunta.

En la Zona 2B no se permiten retranqueos.

En la Zona 2C se permiten retranqueos de ordenación conjunta de 1,5 metros.

Artículo 10.2.4. Tipo de edificación.

Edificación cerrada, entre medianerías, sin alineaciones interiores.


La tipología edificatoria para uso residencial será:

- Sin grado: unifamiliar o vivienda plurifamiliar de dos plantas con patio posterior y adosada entre medianerías.
- En grado 1 y 2: vivienda unifamiliar o plurifamiliar.

En la Zona 2A: Edificación con ordenación libre de volúmenes, en función de los retranqueos de fachada permitidos en el Art. 10.2.3.

Los usos compatibles deberán seguir las mismas condiciones en cuanto a volumen y tipología que las edificaciones residenciales en caso de emplazarse en edificio exclusivo.

NORMATIVA URBANÍSTICA
2.69



Código Seguro de Verificación	IV7PEPAZYHU3ZPECCX5MIUXF54	Fecha	31/10/2023 11:31:12
Normativa	Este documento incorpora firma electrónica reconocida de acuerdo a la ley 6/2020, de 11 de noviembre, reguladora de determinados aspectos de los servicios electrónicos de confianza.		
Firmante	EVA MARIA REBULL MORENO		
Url de verificación	https://portal.dipusevilla.es/vfirma/code/IV7PEPAZYHU3ZPECCX5MIUXF54	Página	10/42



Artículo 10.2.5. Alineaciones y rasantes.

Se mantendrán las alineaciones y rasantes existentes. No obstante, la corporación tendrá potestad, a propuesta de los servicios técnicos y previos los trámites oportunos, para regularizar puntualmente el trazado viario y la alineación de fachada sin que, en ningún caso esta regulación se produzca con pérdidas del espacio público.

Artículo 10.2.6. Edificabilidad.

La edificabilidad máxima de los solares calificados con esta ordenanza será el resultado de aplicar las condiciones de altura máxima, fondo edificable, áticos y bajo cubierta y solares de esquina recogidos en la misma.

Artículo 10.2.7. Altura máxima.

La altura máxima será la siguiente:

- Nivel A: 2 plantas, 7 m.
- Nivel A, grado 1: 3 plantas, 9,5 m.
- Nivel B: 2 plantas, 7,5 m.
- Nivel B, grado 1: 3 plantas, 10,5 m.
- Nivel B, grado 2: 4 plantas, 13,5 m.
- Nivel C, 2 plantas, 7,5 m.

Artículo 10.2.8. Altura en solares de esquina.

En los solares con esquina a dos calles reguladas por las ordenanzas 2A, 2B u otra diferente, con distinta altura, la edificación podrá desarrollarse, en fachada, sobre la calle menor, con la altura de la calle mayor, en una longitud equivalente a una vez y media el ancho de la calle menor con el límite máximo de 20 m., debiendo a partir de este punto, adoptarse la altura máxima permitida en esta última. En la longitud del tramo mencionado de mayor altura se resolverá el enlace con la de menor altura mediante escalonamiento adecuado.

Artículo 10.2.9. Altura mínima.

La altura mínima será de una planta menos en cada uno de los niveles y grados.



Código Seguro de Verificación	IV7PEPAZYHU3ZPECCX5MIUXF54	Fecha	31/10/2023 11:31:12
Normativa	Este documento incorpora firma electrónica reconocida de acuerdo a la ley 6/2020, de 11 de noviembre, reguladora de determinados aspectos de los servicios electrónicos de confianza.		
Firmante	EVA MARIA REBULL MORENO		
Url de verificación	https://portal.dipusevilla.es/vfirma/code/IV7PEPAZYHU3ZPECCX5MIUXF54	Página	11/42



Artículo 10.2.10. Altura de pisos.

La altura libre mínima de planta baja será de 3,00 m. para usos distintos del residencial.

En caso de vivienda o garajes en planta baja y en el resto de las plantas la altura libre mínima será de 2,50 m.

Artículo 10.2.11. Fondo edificable.

El fondo máximo edificable será de 20 m. Para poder disponer de viviendas interiores, al menos dos de sus habitaciones (estar y un dormitorio) deberán abrir sus huecos a un espacio libre, dentro del propio solar, con anchura mínima de 12,00 m. y con luces rectas iguales, al menos, a la mayor de las alturas, ya sea del edificio que se pretende o del que se pueda edificar con arreglo a estas Ordenanzas en el muro frontero.

Artículo 10.2.12. Ocupación en planta baja.

Los sótanos podrán ocupar la totalidad del solar y el semisótano deberá coincidir con la planta baja.

La planta baja, destinada a uso distinto del residencial, podrá ocupar la totalidad del fondo del solar, aún cuando supere los 20 m.

Ocupación en plantas superiores a la baja: 85% de la superficie del solar.

Artículo 10.2.13. Áticos y bajo cubierta.

Sobre la altura establecida, podrá construirse un ático para uso exclusivo de desembarco de escaleras e instalaciones. La superficie edificada de estos áticos, no superará el 20% de la edificable en la planta inferior en el caso de que ésta sea superior a 125 m², y de 25 m² en el caso de que la superficie sea igual o inferior a 125 m². Se prohíben expresamente piezas vivideras o de servicio que no sean estrictamente el acceso a cubierta o las mencionadas instalaciones.

Los casetones de ascensores, maquinaria de instalaciones y cualquier otro elemento, deberán situarse tras la línea de cumbrera y no superarán en altura a la proyección del mencionado plano. En el caso de cubierta plana, estos elementos quedarán dentro de la línea de 45º trazada desde la intersección de la cara inferior del último forjado



Código Seguro de Verificación	IV7PEPAZYHU3ZPECCX5MIUXF54	Fecha	31/10/2023 11:31:12
Normativa	Este documento incorpora firma electrónica reconocida de acuerdo a la ley 6/2020, de 11 de noviembre, reguladora de determinados aspectos de los servicios electrónicos de confianza.		
Firmante	EVA MARIA REBULL MORENO		
Url de verificación	https://portal.dipusevilla.es/vfirma/code/IV7PEPAZYHU3ZPECCX5MIUXF54	Página	12/42



con el plano de fachada.

Artículo 10.2.14. Usos permitidos.

Característicos:

1.- Residencial en todas sus clases.

Permitidos:

2.- Terciario en sus categorías:

1ª.- Oficinas: en todas sus categorías en edificio exclusivo o en plantas baja y primera.

2ª.- Salas de reunión: en todos sus grados y situaciones.

3ª.- Comercial: en grado 1º y 2º en planta baja o edificio exclusivo, en todos los niveles. En el nivel C además, en grado 3º, en edificio exclusivo.

4ª.- Hotelero y hospedaje: en todos sus grados.


5ª.- Restauración: en todos sus grados y situaciones de planta baja, primera o edificio exclusivo.

3.- Industrial y almacenamiento en los subusos b), c), d), e) y f), en su categoría 1ª, y en planta semisótano y baja y/o edificio exclusivo. En subuso h) en edificio exclusivo. En categoría 2ª, en edificio exclusivo que tomará las medidas correctoras oportunas para mantener las emisiones sonoras, de gases, vertidos, etc., en las condiciones que señala el Título V de estas Normas. La superficie construida máxima en todos los casos será de 500 m².

En Zona 2C se permite el subuso g) en edificio exclusivo.

4.- Dotacional - Equipamiento en sus clases E, S, C, D, R, S.U. (en sus servicios a), b), c) y d)) y S.I. y viviendas sujetas a un régimen de protección pública (Norma 4.2.10).

NORMATIVA URBANÍSTICA
272



Código Seguro de Verificación	IV7PEPAZYHU3ZPECCX5MIUXF54	Fecha	31/10/2023 11:31:12
Normativa	Este documento incorpora firma electrónica reconocida de acuerdo a la ley 6/2020, de 11 de noviembre, reguladora de determinados aspectos de los servicios electrónicos de confianza.		
Firmante	EVA MARIA REBULL MORENO		
Url de verificación	https://portal.dipusevilla.es/vfirma/code/IV7PEPAZYHU3ZPECCX5MIUXF54	Página	13/42



En clase S.U. en las siguientes situaciones:

El servicio a) se podrá situar en plantas sótano, baja, primera y segunda, en edificio exclusivo.

El servicio b) se podrá situar en semisótano, planta baja y primera, en edificio exclusivo.

El servicio c) en planta semisótano, baja y primera, en edificio exclusivo.

El servicio d) en edificio exclusivo.

En la clase S.I., en planta sótano y baja, o edificios exclusivos.

5.- Espacios libres en todas sus clases.

6.- Transporte y comunicaciones, en su clase a).

Artículo 10.2.15. Usos prohibidos.

El resto.

Artículo 10.2.16. Condiciones tipológicas.

Se cumplirán las condiciones generales de estas Normas, y en todo caso se mantendrán las características tipológicas de la zona.

De forma especial, se garantizará que la ordenación libre de volúmenes oculte las medianerías que puedan resultar de composición final.


Artículo 10.2.17. Semisótanos y sótanos.

Se permite el semisótano y dos sótano con una profundidad a cara superior de solera o forjado más distante medida desde la rasante de la acera de 7,00 m.

Artículo 10.2.18. Voladizos y miradores.

No se permiten cuerpos volados cerrados en el nivel A en cualquier grado, y en el B

NORMATIVA URBANÍSTICA
273



Código Seguro de Verificación	IV7PEPAZYHU3ZPECCX5MIUXF54	Fecha	31/10/2023 11:31:12
Normativa	Este documento incorpora firma electrónica reconocida de acuerdo a la ley 6/2020, de 11 de noviembre, reguladora de determinados aspectos de los servicios electrónicos de confianza.		
Firmante	EVA MARIA REBULL MORENO		
Url de verificación	https://portal.dipusevilla.es/vfirma/code/IV7PEPAZYHU3ZPECCX5MIUXF54	Página	14/42



en nivel 1. Se permiten en el grado B nivel 2 y grado C. Los miradores y balcones tendrán un vuelo inferior a 1 m. y al 40% del ancho de la acera. Cumplirán las condiciones del Art. 1.8.41. Los cuerpos volados cuando se permitan no ocuparán más del 30% de la fachada, computándose al 100% a efectos de la edificabilidad, el vuelo máximo no excederá de 1 m. o del 40% de las fachadas.

Artículo 10.2.19. Protección del patrimonio inmobiliario.

La regulación del patrimonio inmobiliario estará sometido a lo señalado en el Título VII, Sección 5 de estas Normas.

No se permiten en el acabado de fachadas la pluralidad de materiales discordantes, ni aquellos colores diferentes a los empleados tradicionalmente en la zona, salvo justificación en contrario, que se hará presentando junto al Proyecto Básico y de Ejecución un alzado detallado, coloreado, explicando pormenorizadamente los materiales y texturas.

Si quedan medianerías visibles, éstas se tratarán con arreglo a la textura y color de las fachadas.

Si quedan fachadas traseras a patios y jardines o que fueran visibles desde puntos lejanos de la topografía del lugar, estas fachadas interiores se tratarán con el mismo criterio que las principales.

Artículo 10.2.20. Patios.


Los patios de luces y ventilación, tendrán las dimensiones adecuadas para permitir la inscripción de un círculo de 3 m. de diámetro, y de superficie mayor de 9 m².

Artículo 10.2.21. Aparcamientos.

Será necesario prever:

- En el uso residencial: En todos los grados una plaza por vivienda. En solares sin grado de los Niveles A ó B, podrá excusarse este requisito, excepto en los grados 1 y 2, será siempre obligatorio.
- En otros usos: una plaza por cada 100 m² de edificación.

NORMATIVA URBANÍSTICA
274



Código Seguro de Verificación	IV7PEPAZYHU3ZPECCX5MIUXF54	Fecha	31/10/2023 11:31:12
Normativa	Este documento incorpora firma electrónica reconocida de acuerdo a la ley 6/2020, de 11 de noviembre, reguladora de determinados aspectos de los servicios electrónicos de confianza.		
Firmante	EVA MARIA REBULL MORENO		
Url de verificación	https://portal.dipusevilla.es/vfirma/code/IV7PEPAZYHU3ZPECCX5MIUXF54	Página	15/42



SECCIÓN 3. Zona 3: Residencial en Ensanche.

Artículo 10.3.1. Delimitación.

Se corresponde con el área sur de la población (plan parcial del Canjilón). Se señala con el grafismo 3

Se remite a las normas de edificación del Plan Parcial del Canjilón, aprobado en Junio de 1994, cuyas principales determinaciones se recogen a continuación.

Artículo 10.3.2. Parcela mínima.

La parcela mínima será de 100 m², con una fachada mínima de 5,5 m, pudiéndose incluir un círculo de 5,5 m. de diámetro. Los solares previamente inscritos en el Registro en la fecha de aprobación definitiva de estas Normas, o que sin estar inscritos pueda quedar fehacientemente demostrado que existen en su configuración inicial con anterioridad a los diez años anteriores a la aprobación de estas Normas, que no cumplan alguna de las características anteriores, serán edificables por sus actuales propietarios o por sus herederos en primera línea. Si la transmisión lo fuera en compraventa se considerará que no alcanzan la parcela mínima y serán inedificables. No se permite la segregación de parcelas existentes en otras menores que la mínima.

Artículo 10.3.3. Ordenación.

La ordenación es en manzana compacta.

Artículo 10.3.4. Tipo de edificación.

Vivienda unifamiliar entre medianerías. Los usos compatibles deberán seguir las mismas condiciones en cuanto a volumen y tipología que las edificaciones residenciales en caso de emplazarse en edificio exclusivo


Artículo 10.3.5. Alineaciones y rasantes.

Las alineaciones y rasantes serán las existentes. No se permiten retranqueos en casos aislados, permitiéndose retranqueos parciales y/o totales de las fachadas en conjuntos unitarios.

Artículo 10.3.6. Edificabilidad.

Podrá edificarse sobre rasante el 140% sobre la superficie neta de parcela. A estos efectos no computará el semisótano si lo hubiere, pero si las edificaciones sobre el forjado superior, excepto el castillete de escalera.

NORMATIVA URBANÍSTICA
275



Código Seguro de Verificación	IV7PEPAZYHU3ZPECCX5MIUXF54	Fecha	31/10/2023 11:31:12
Normativa	Este documento incorpora firma electrónica reconocida de acuerdo a la ley 6/2020, de 11 de noviembre, reguladora de determinados aspectos de los servicios electrónicos de confianza.		
Firmante	EVA MARIA REBULL MORENO		
Url de verificación	https://portal.dipusevilla.es/vfirma/code/IV7PEPAZYHU3ZPECCX5MIUXF54	Página	16/42





Ayuntamiento
de Coria del Río

Anexo 2 – Memoria y Ordenación de Plan Parcial Tinajerías

Calle Cervantes, 69. 41100 Coria del Río. Sevilla. Tfno.954770050 Fax 954770363
Web: www.ayto-coriadelrio.es Email:

Este contenido se dirige exclusivamente a sus destinatarios, puede contener información privilegiada o confidencial y es para uso exclusivo de la persona o entidad de destino. Si no es usted, el destinatario indicado, queda notificado de que la lectura, utilización, divulgación y/o copia sin autorización puede estar prohibida en virtud de la LOPD y siguientes modificaciones vigentes.


Pag. 8

Código Seguro de Verificación	IV7PEPAZYHU3ZPECCX5MIUXF54	Fecha	31/10/2023 11:31:12
Normativa	Este documento incorpora firma electrónica reconocida de acuerdo a la ley 6/2020, de 11 de noviembre, reguladora de determinados aspectos de los servicios electrónicos de confianza.		
Firmante	EVA MARIA REBULL MORENO		
Url de verificación	https://portal.dipusevilla.es/vfirma/code/IV7PEPAZYHU3ZPECCX5MIUXF54	Página	17/42



Documento 1:

MEMORIA.



**Plan Parcial del Sector "Tinajerías"
de las Normas Subsidiarias Municipales
de Coria del Río (Sevilla)**

promotores: JUNTA DE COMPENSACION

arquitecto: RICARDO RONQUILLO PEREZ.

Código Seguro de Verificación	IV7PEPAZYHU3ZPECCX5MIUXF54	Fecha	31/10/2023 11:31:12
Normativa	Este documento incorpora firma electrónica reconocida de acuerdo a la ley 6/2020, de 11 de noviembre, reguladora de determinados aspectos de los servicios electrónicos de confianza.		
Firmante	EVA MARIA REBULL MORENO		
Url de verificación	https://portal.dipusevilla.es/vfirma/code/IV7PEPAZYHU3ZPECCX5MIUXF54	Página	18/42



2. NORMAS DE EDIFICACION.

Para todo el sector de este Plan Parcial se establecen las siguientes Normas de Edificación, tanta de carácter general como particular de cada uso.

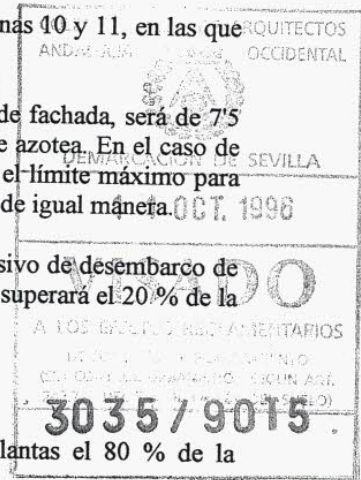
2.1 Normas de carácter general.

- Los aparcamientos asignados en el Plan Parcial al interior de las parcelas, se distribuirán proporcionalmente a la superficie construida de las mismas. En las zonas que tengan normas específicas al respecto, se aplicarán las de carácter más restrictivo.
- Son de aplicación los artículos que van del 1 al 95 de las Normas Subsidiarias Municipales de Coria del Rio.

2.2 Normas particulares para cada zona:

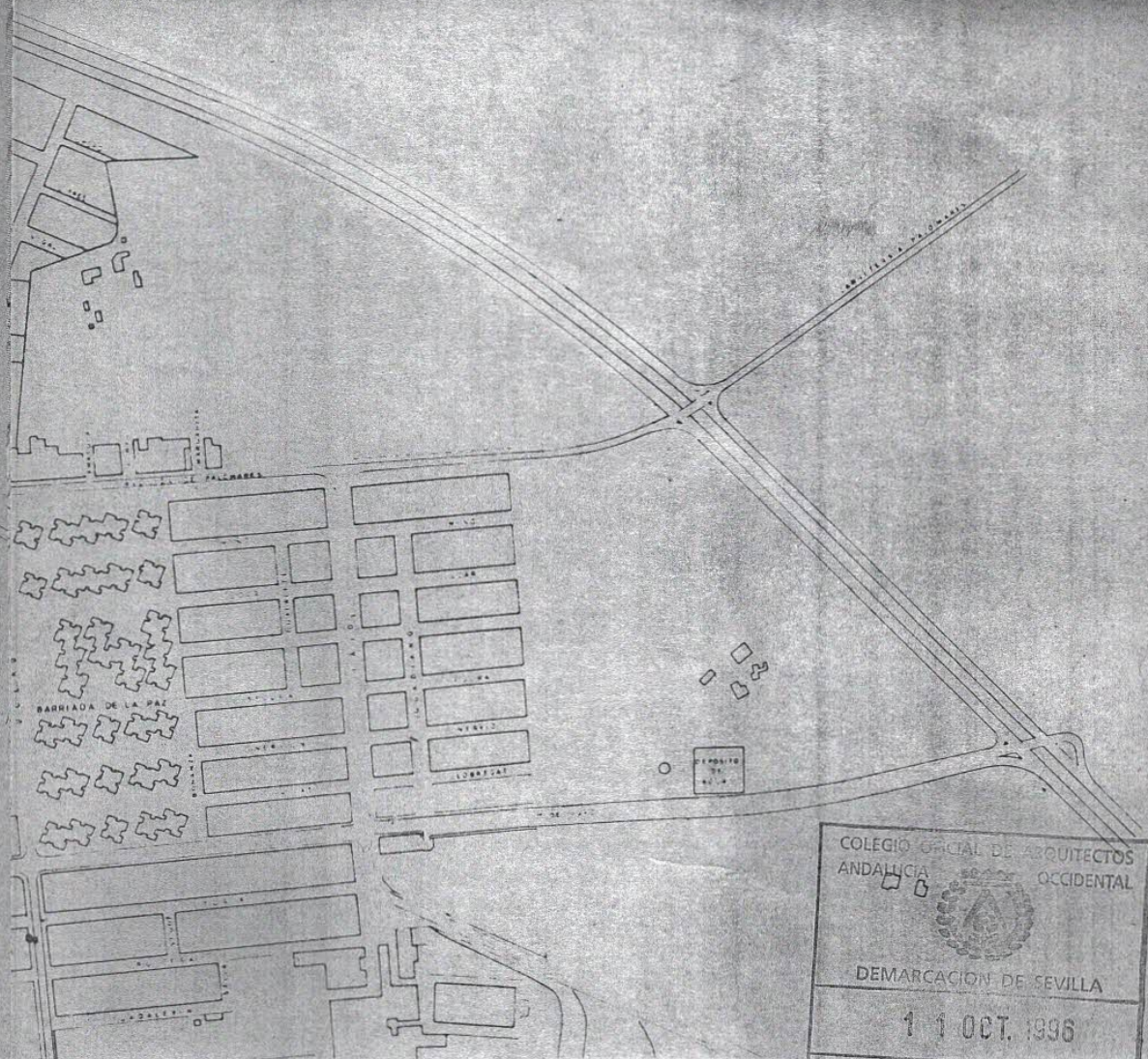
2.2.1 zona residencial.

- Se entiende por tal el conjunto de manzanas englobadas en el Plan Parcial bajo el uso de residencial especificado en los planos adjuntos, debiendo regirse por las siguientes normas:
- El uso permitido será únicamente el residencial, salvo en las manzanas 10 y 11, en las que se permitirá el uso comercial en planta baja.
- la altura correspondiente a dos plantas, medida en el punto medio de fachada, será de 7'5 metros entre la rasante de acera y el borde saliente del antepecho de azotea. En el caso de tres plantas, dicha altura podrá llegar hasta los 10'5 metros, siendo el límite máximo para edificaciones de cuatro plantas de 13'5 metros; todos ellos medidos de igual manera.
- Sobre la altura establecida, podrá construirse un ático para uso exclusivo de desembarco de escaleras e instalaciones. La superficie edificada de estos áticos, no superará el 20.% de la edificable en la planta inmediatamente anterior.
- El número de plantas será la especificada en el plano **P-3**.
- Las edificaciones ocuparán como máximo en cada una de las plantas el 80 % de la superficie neta de la parcela.
- Cuando la planta baja se destine a uso comercial íntegramente y la superficie de la parcela sea inferior a 200 m², podrá en dicha palnta, llegarse a una ocupación del 100 % de la parcela.
- Están expresamente prohibidos los castilletes de escaleras y demás cuerpos edificados en la primera crujía debiendo adaptarse la construcción al plano de fachada definido por la alineación que se establece en el plano **P-3**.
- La parcela mínima será de 80 m², siendo de carácter indivisible a fin de construir fincas independientes.



Código Seguro de Verificación	IV7PEPAZYHU3ZPECCX5MIUXF54	Fecha	31/10/2023 11:31:12
Normativa	Este documento incorpora firma electrónica reconocida de acuerdo a la ley 6/2020, de 11 de noviembre, reguladora de determinados aspectos de los servicios electrónicos de confianza.		
Firmante	EVA MARIA REBULL MORENO		
Url de verificación	https://portal.dipusevilla.es/vfirma/code/IV7PEPAZYHU3ZPECCX5MIUXF54	Página	19/42





COLEGIO OFICIAL DE ARQUITECTOS
ANDALUCIA OCCIDENTAL



DEMARCACION DE SEVILLA

11 OCT. 1996

VISADO

A LOS EFECTOS REGLAMENTARIOS
DOCUMENTO DE PLANEAMIENTO
(SIN CONTRIBUCION ECONOMICA SEGUN ART.
242.7 DE LA LEY DEL SUELO)

3035 / 9015

PLAN PARCIAL "TINAJERIAS"
CORIA DEL RIO SEVILLA

ARQUITECTO RICARDO RONQUILLO PEREZ

PROPIETARIOS JUNTA DE COMPENSACION



FECHA: 7-X-96

PERIMETRO Y DELIMITACION DEL SECTOR

ESCALA
1/4.000

PLANO
D 1

Código Seguro de Verificación	IV7PEPAZYHU3ZPECCX5MIUXF54	Fecha	31/10/2023 11:31:12
Normativa	Este documento incorpora firma electrónica reconocida de acuerdo a la ley 6/2020, de 11 de noviembre, reguladora de determinados aspectos de los servicios electrónicos de confianza.		
Firmante	EVA MARIA REBULL MORENO		
Url de verificación	https://portal.dipusevilla.es/vfirma/code/IV7PEPAZYHU3ZPECCX5MIUXF54	Página	20/42





Código Seguro de Verificación	IV7PEPAZYHU3ZPECCX5MIUXF54	Fecha	31/10/2023 11:31:12
Normativa	Este documento incorpora firma electrónica reconocida de acuerdo a la ley 6/2020, de 11 de noviembre, reguladora de determinados aspectos de los servicios electrónicos de confianza.		
Firmante	EVA MARIA REBULL MORENO		
Url de verificación	https://portal.dipusevilla.es/vfirma/code/IV7PEPAZYHU3ZPECCX5MIUXF54	Página	21/42



USOS DEL SUELO

RESIDENCIAL



SUELO MUNICIPAL (Residencial)



SISTEMA GENERAL



DOMINIO PUBLICO



DOCENTE



RESIDENCIAL CONSOLIDADO

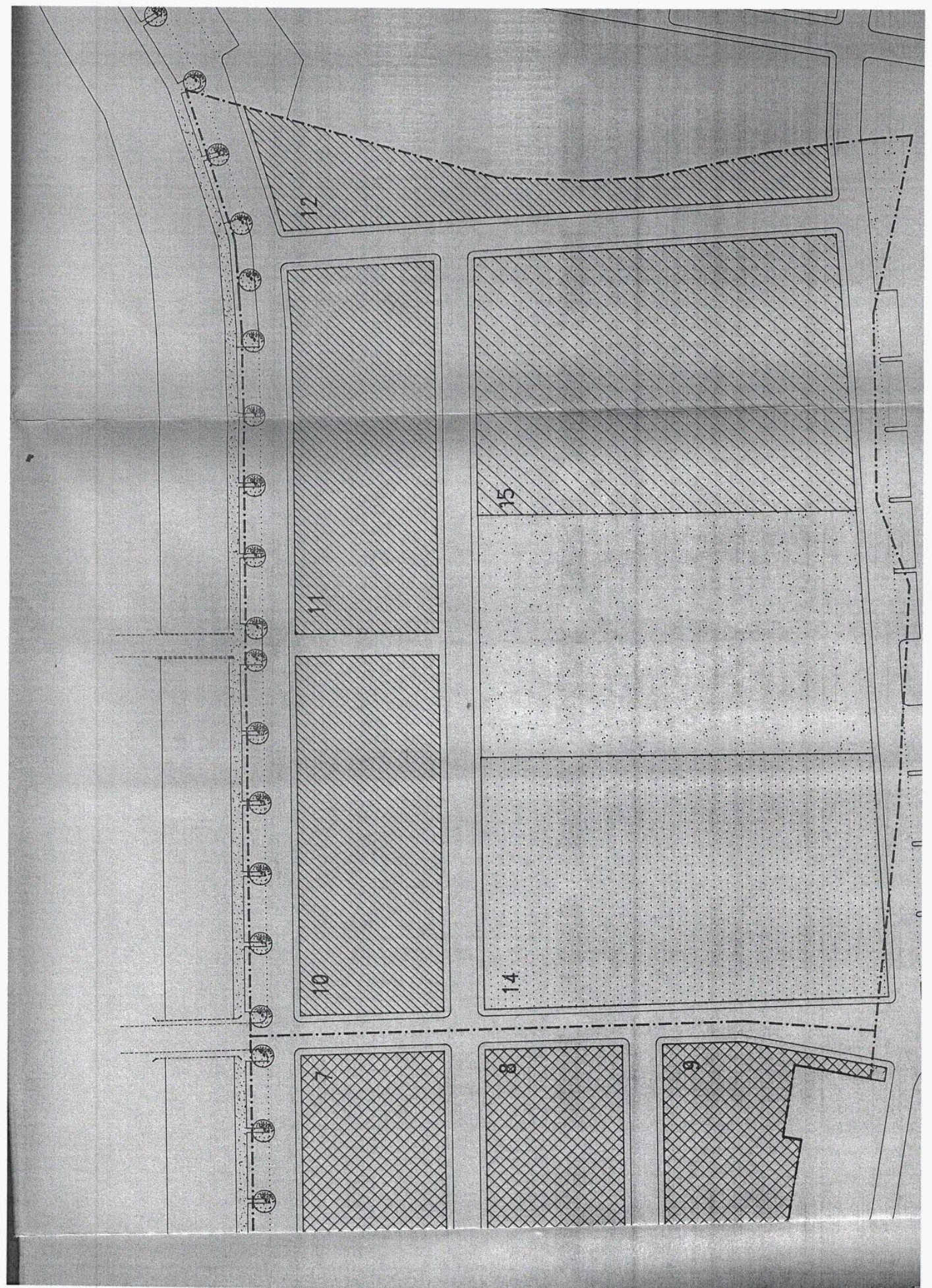


COLEGIO OFICIAL DE ARQUITECTOS ANDALUCIA OCCIDENTAL
DEMARCACION DE SEVILLA
1 1 OCT. 1996
VISADO A LOS EFECTOS REGLAMENTARIOS DOCUMENTO DE PLANEAMIENTO (SIN CONTROL URBANISTICO SEGUN ART. 242.7 DEL T.R. DE LA LEY DEL SUELO)
3035 / 9015

PLAN PARCIAL		"TINAJERIAS"
CORIA DEL RIO		SEVILLA
ARQUITECTO	RICARDO RONQUILLO PEREZ	
PROPIETARIOS	JUNTA DE COMPENSACION	
FECHA: 7-X-96		
ORDENACION DEL SECTOR, USOS DEL SUELO.		
ESCALA	PLANO	
1/1.000		

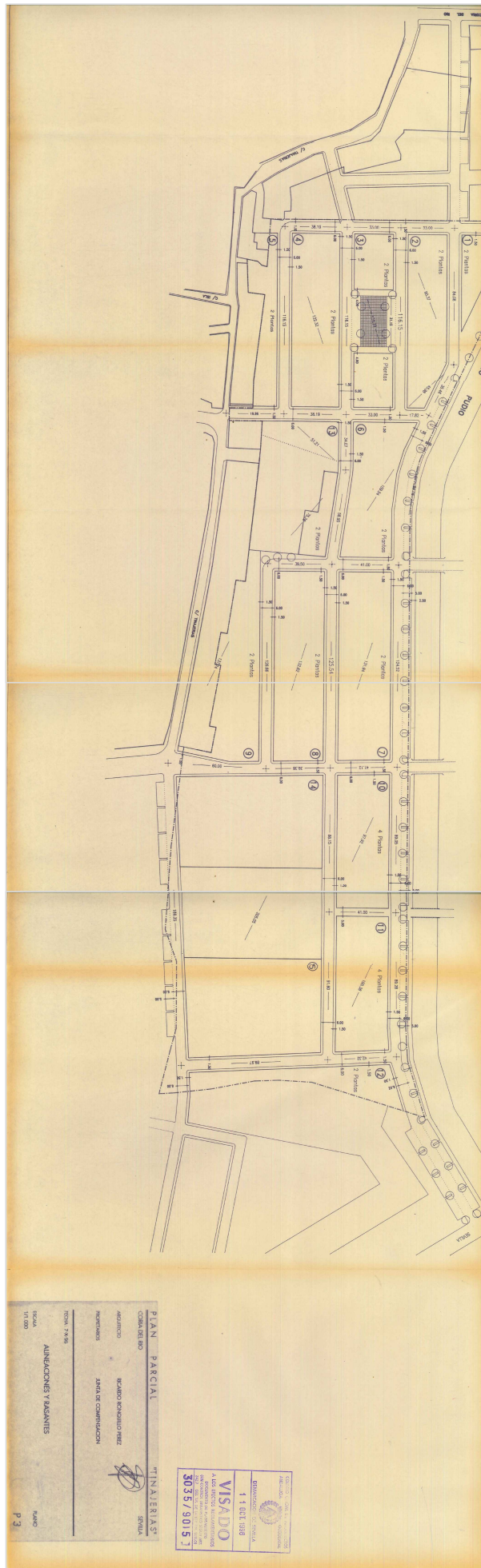
Código Seguro de Verificación	IV7PEPAZYHU3ZPECCX5MIUXF54	Fecha	31/10/2023 11:31:12
Normativa	Este documento incorpora firma electrónica reconocida de acuerdo a la ley 6/2020, de 11 de noviembre, reguladora de determinados aspectos de los servicios electrónicos de confianza.		
Firmante	EVA MARIA REBULL MORENO		
Url de verificación	https://portal.dipusevilla.es/vfirma/code/IV7PEPAZYHU3ZPECCX5MIUXF54	Página	22/42





Código Seguro de Verificación	IV7PEPAZYHU3ZPECCX5MIUXF54	Fecha	31/10/2023 11:31:12
Normativa	Este documento incorpora firma electrónica reconocida de acuerdo a la ley 6/2020, de 11 de noviembre, reguladora de determinados aspectos de los servicios electrónicos de confianza.		
Firmante	EVA MARIA REBULL MORENO		
Url de verificación	https://portal.dipusevilla.es/vfirma/code/IV7PEPAZYHU3ZPECCX5MIUXF54	Página	23/42





Código Seguro de Verificación	IV7PEPAZYHU3ZPECCX5MIUXF54	Fecha	31/10/2023 11:31:12
Normativa	Este documento incorpora firma electrónica reconocida de acuerdo a la ley 6/2020, de 11 de noviembre, reguladora de determinados aspectos de los servicios electrónicos de confianza.		
Firmante	EVA MARIA REBULL MORENO		
Url de verificación	https://portal.dipusevilla.es/vfirma/code/IV7PEPAZYHU3ZPECCX5MIUXF54	Página	24/42





Ayuntamiento
de Coria del Río

**Anexo 3 –
Alusiones al PP Tinajerías en Memoria de Información de NNSS de 2001.**

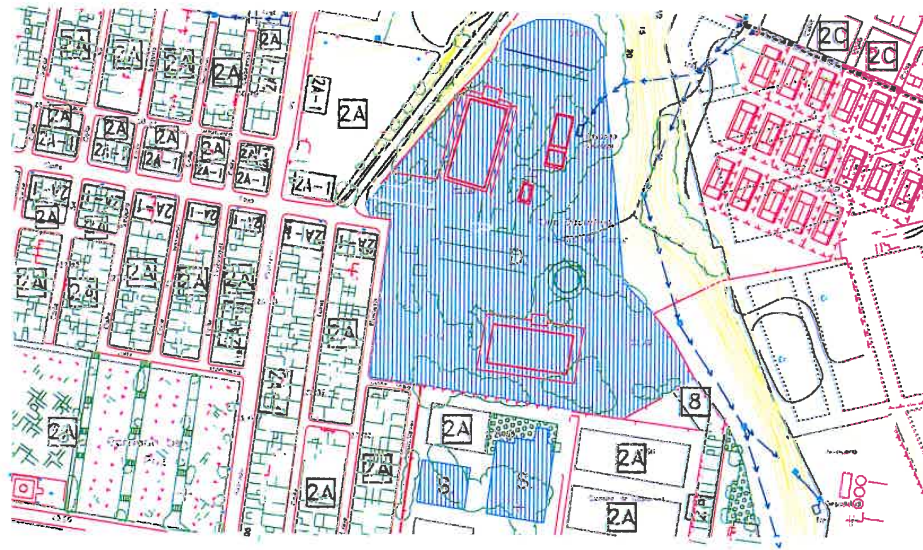
Calle Cervantes, 69. 41100 Coria del Río. Sevilla. Tfno.954770050 Fax 954770363
Web: www.ayto-coriadelrio.es Email:

Este contenido se dirige exclusivamente a sus destinatarios, puede contener información privilegiada o confidencial y es para uso exclusivo de la persona o entidad de destino. Si no es usted, el destinatario indicado, queda notificado de que la lectura, utilización, divulgación y/o copia sin autorización puede estar prohibida en virtud de la LOPD y siguientes modificaciones vigentes.

Pag. 9

Código Seguro de Verificación	IV7PEPAZYHU3ZPECCX5MIUXF54	Fecha	31/10/2023 11:31:12
Normativa	Este documento incorpora firma electrónica reconocida de acuerdo a la ley 6/2020, de 11 de noviembre, reguladora de determinados aspectos de los servicios electrónicos de confianza.		
Firmante	EVA MARIA REBULL MORENO		
Url de verificación	https://portal.dipusevilla.es/vfirma/code/IV7PEPAZYHU3ZPECCX5MIUXF54	Página	25/42





EXCMO. AYUNTAMIENTO DE CORIA DEL RÍO (SEVILLA)

REVISIÓN DE LAS NORMAS SUBSIDIARIAS DE PLANEAMIENTO

DOCUMENTO PARA LA APROBACIÓN DEFINITIVA

ENERO 2.001

TOMO I: MEMORIA DE INFORMACIÓN

Código Seguro de Verificación	IV7PEPAZYHU3ZPECCX5MIUXF54	Fecha	31/10/2023 11:31:12
Normativa	Este documento incorpora firma electrónica reconocida de acuerdo a la ley 6/2020, de 11 de noviembre, reguladora de determinados aspectos de los servicios electrónicos de confianza.		
Firmante	EVA MARIA REBULL MORENO		
Url de verificación	https://portal.dipusevilla.es/vfirma/code/IV7PEPAZYHU3ZPECCX5MIUXF54	Página	26/42



Parte de estos planes, evidentemente son desarrollos de las previsiones iniciales pero otros son modificaciones importantes de lo inicialmente previsto.

Estas modificaciones también referidas al viario se incluyen de forma esquemática en el Plano nº 3. Las actuaciones principales que han supuesto modificación de las Normas son las siguientes:


DILIGENCIA: Para hacer constar que este plano o documento ha sido provisionalmente aprobado por el Pleno de este Ayuntamiento, en sesión celebrada el día 19 MAR 2001, en el Ayuntamiento de Coria del Río, Sevilla. EL SECRETARIO.



- ◆ Plan Parcial la Estrella, de uso predominante industrial.
- ◆ Plan Parcial 1, de uso predominante residencial.
- ◆ Plan Parcial Tinajerías, de uso predominante residencial.
- ◆ Plan Parcial las Palmeras, de uso predominante residencial.
- ◆ Plan Parcial el Canjilón, de uso predominante residencial.
- ◆ Estudio de Detalle de las piscinas de Coria, de uso predominante deportivo.
- ◆ Sistema General Polideportivo el Canjilón.

Se señala también en el plano el viario modificado como consecuencia de acciones puntuales o de la realidad edificada.

Estas acciones han dotado por lo tanto de nuevas tipologías edificatorias (fundamentalmente viviendas unifamiliares en hilera o en parcela aislada), y de una importante dotación de suelo industrial, cuyo desarrollo está relativamente avanzado y que como veremos más adelante debe ampliarse. Simultáneamente la realización de algunas de estas acciones han ido dejando espacios vacantes muy próximos al continuo urbano que deberá en esta fase de revisión reestudiarse de forma que se obtenga la mayor rentabilidad de las infraestructuras existentes.




Código Seguro de Verificación	IV7PEPAZYHU3ZPECCX5MIUXF54	Fecha	31/10/2023 11:31:12
Normativa	Este documento incorpora firma electrónica reconocida de acuerdo a la ley 6/2020, de 11 de noviembre, reguladora de determinados aspectos de los servicios electrónicos de confianza.		
Firmante	EVA MARIA REBULL MORENO		
Url de verificación	https://portal.dipusevilla.es/vfirma/code/IV7PEPAZYHU3ZPECCX5MIUXF54	Página	27/42




DILIGENCIA: Para hacer constar que este plano o documento ha sido APROBADO PROVISIONALMENTE por el Pleno de este Ayuntamiento, en sesión celebrada el día 19 MAR 2001 REVISIÓN DE LAS NORMAS SUBSIDIARIAS DE PLANEAMIENTO DE CORIA DEL RIO (SEVILLA). APROBACION DEFINITIVA ENERO 2001

EL SECRETARIO



5.1. RESUMEN DE PLANES PARCIALES APROBADOS EN CORIA DEL RIO

Características no definidas.	Zona	Tipología Edificatoria	Usos	Ocupación	Parcela mínima	Edificabilidad	Nº de plantas	Sófanos	Sentadillos	Voladizos	Valtes
<p>PLAN PARCIAL TUNAJERAS</p> <p>Modificación de planeamiento. Situación: Aprobado provisionalmente por el Ayo. el 18-06-92. No está aprobado definitivamente. En tramitación actualmente.</p>	- Residencial	- Espacios ilibres.	- Residencial y comercial en manzanas 10 y 11.	- 80% - 100%	- 80 m ² .		- 2, 3, 4 plantas. - 7,5 / 10,5 / 13,5 m.	- Si.	- Si.		- Unifamiliar en 2 alturas. Plurifamiliar en el resto.
<p>EL CANJILÓN - PLAN PARCIAL</p> <p>Modificación de planeamiento. Situación: Aprobado provisionalmente por el Ayo. el 10-5-94. Aprobado definitivamente por la Junta el 28-6-94.</p>	- Residencial. - Dominio y uso público.	- Unifamiliar en hilera.	- Kioscos, sanitario, escolar, zona verde.	- No marca ocupación.	- 100 m ² .	- 1,4 m ² /m ² .	- 2 plantas. 7 m.	- No. Si garajes.	- No.		
<p>LA ESTRELLA - PLAN PARCIAL</p> <p>Modificación de planeamiento. Situación: Aprobado provisionalmente por el Ayo. Aprobado definitivamente por la Junta el 28-10-94. En desarrollo la urbanización.</p>	- Industrial. - Interés público y social. - Espacios ilibres.	- Escolar.	- Docente. - Comercial y social. - Jardines, áreas de juego.	- No se señala. - No se señala. - No tiene.	- No se señala. - No se señala. - No tiene.	- No se señala. - 1 m ² /m ² . - No tiene.	- No se señala. - No se señala. - No tiene.	- No se señala. - No se señala. - No tiene.	- No se señala. - No se señala. - No tiene.	- No se señala. - No se señala. - No tiene.	- No se señala. - No se señala. - No tiene.
<p>PLAN PARCIAL 2</p> <p>Situación: Aprobado pro-</p>	- Residencial.	- Unifamiliar (24).	- Comercial y social.	- No se señala. - No se señala. - 80% - 100%.	- No se señala. - 100 m ² .	- 0,7 m ² /m ² a eje de calles. - 0,05 m ² /m ² .	- 7 m.	- No se señala. - No se señala. - Si. Almacén o garaje.	- No se señala. - No se señala. - Si.	- No se señala. - No se señala. - No se señala.	- No se señala. - No se señala. - No se señala.



MEMORIA INFORMATIVA 127

Código Seguro de Verificación	IV7PEPAZYHU3ZPECCX5MIUXF54	Fecha	31/10/2023 11:31:12
Normativa	Este documento incorpora firma electrónica reconocida de acuerdo a la ley 6/2020, de 11 de noviembre, reguladora de determinados aspectos de los servicios electrónicos de confianza.		
Firmante	EVA MARIA REBULL MORENO		
Url de verificación	https://portal.dipusevilla.es/vfirma/code/IV7PEPAZYHU3ZPECCX5MIUXF54	Página	28/42





Ayuntamiento
de Coria del Río

Anexo 4 – Extracto Proyecto de Compensación sector Tinajerías.

Aprobado el 9 de abril de 2002

Calle Cervantes, 69. 41100 Coria del Río. Sevilla. Tfno.954770050 Fax 954770363
Web: www.ayto-coriadelrio.es Email:

Este contenido se dirige exclusivamente a sus destinatarios, puede contener información privilegiada o confidencial y es para uso exclusivo de la persona o entidad de destino. Si no es usted, el destinatario indicado, queda notificado de que la lectura, utilización, divulgación y/o copia sin autorización puede estar prohibida en virtud de la LOPD y siguientes modificaciones vigentes.

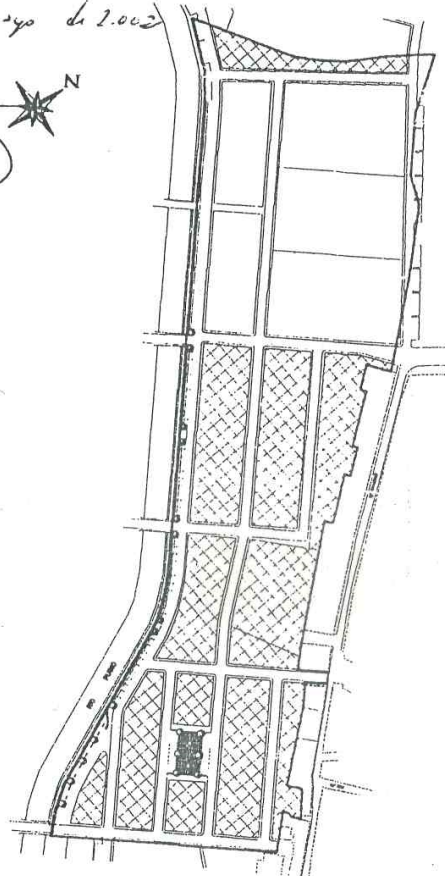

Pag. 10

Código Seguro de Verificación	IV7PEPAZYHU3ZPECCX5MIUXF54	Fecha	31/10/2023 11:31:12
Normativa	Este documento incorpora firma electrónica reconocida de acuerdo a la ley 6/2020, de 11 de noviembre, reguladora de determinados aspectos de los servicios electrónicos de confianza.		
Firmante	EVA MARIA REBULL MORENO		
Url de verificación	https://portal.dipusevilla.es/vfirma/code/IV7PEPAZYHU3ZPECCX5MIUXF54	Página	29/42



DILIGENCIA: Para hacer constar que el presente documento que consta de 171 páginas - numeradas, selladas y rubricadas - y cuatro planos - sellados y rubricados - ha sido aprobado por la Comisión de Subsistencia de este Ayuntamiento en sesión celebrada el día 09 de abril de 2002.

En Coria del Río a 13 de mayo de 2002



REGISTRO DE LA PROPIEDAD Nº 1 - SEVILLA
ENTRADA Nº: 1037 DE: 2.002
 Presentado el día 16/05/2002 a las 10:55
 Asiento Nº : 1436 Diario: 34
 Caducidad: 26/07/2002
 Presentante: LÓPEZ LLANO, MANUEL
 Telf: 954772660
 Devuelto el: Retirado el:

**PROYECTO DE COMPENSACIÓN
 "TINAJERÍAS"
 CORIA DEL RIO**

promotor: JUNTA DE COMPENSACIÓN "TINAJERÍAS"
 abogado: MANUEL LÓPEZ LLANO
 arquitecto: RICARDO RONQUILLO PÉREZ

- Zona de áreas libres, equipamientos y viarios:

* Serán los que estipulen las nuevas Normas Subsidiarias para el sector.

Por convenio entre los propietarios y el Ayuntamiento se estableció una cesión de suelo de 28.418,79 m², lo que supone, junto con el resto del viario el 60,4513 % de la superficie total del sector. En dicha superficie se incluye el suelo correspondientes a sistemas generales y particulares del sector, a las áreas de uso público y jardines, y el suelo donde se concentra la totalidad del aprovechamiento urbanístico cedido al Ayuntamiento.

El aprovechamiento susceptible de apropiación por los propietarios previsto es del 39,5487 %.



1.8.3.- Cesiones al Ayuntamiento

Conforme al convenio urbanístico con el Ayuntamiento, los terrenos que se ceden al municipio son los correspondientes a:

- Viales.
- Parques y jardines públicos.
- Centros culturales y docentes.
- Servicios públicos de interés general.
- Aprovechamiento urbanístico.

Las cesiones al Ayuntamiento en superficies netas corresponden a:

a) **Viales**, donde se incluye la circulación rodada, circulación peatonal (aceras) y aparcamientos:

Viario 20.561,95 m².

b) **Sistemas de espacios libres y zonas verdes**, donde se incluyen las plazas públicas y los jardines:

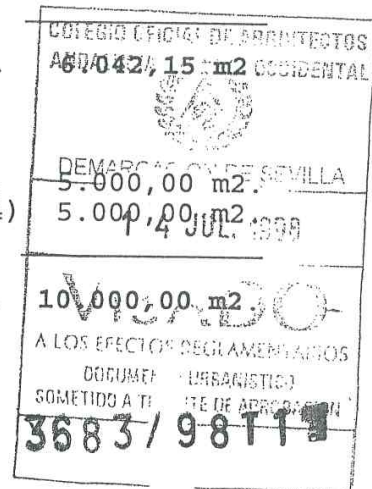
- Plaza pública en la manzana n° 3 602,35 m².
- Plaza pública, jardines y juego de niños en la manzana 14 4.571,17 m².
- Paseo del Rio Pudio 868,63 m².

TOTAL 20.561,95 m².

c) **Sistema de equipamiento comunitario:**

- Docente (en manzana 14) 5.000,00 m².
- S.I.P.S.(centro de salud en manzana 14) 5.000,00 m².

TOTAL 10.000,00 m².




Código Seguro de Verificación	IV7PEPAZYHU3ZPECCX5MIUXF54	Fecha	31/10/2023 11:31:12
Normativa	Este documento incorpora firma electrónica reconocida de acuerdo a la ley 6/2020, de 11 de noviembre, reguladora de determinados aspectos de los servicios electrónicos de confianza.		
Firmante	EVA MARIA REBULL MORENO		
Url de verificación	https://portal.dipusevilla.es/vfirma/code/IV7PEPAZYHU3ZPECCX5MIUXF54	Página	31/42



d) El aprovechamiento urbanístico que corresponde al Ayuntamiento, se hace efectivo con la cesión de las manzanas 10, y 11.

Manzana	Superficie
10	2.607,15 m2.
11	2.679,07 m2.
TOTAL	5.286,22 m2.



1.8.4.- Terrenos exteriores al polígono, afectados por la urbanización.

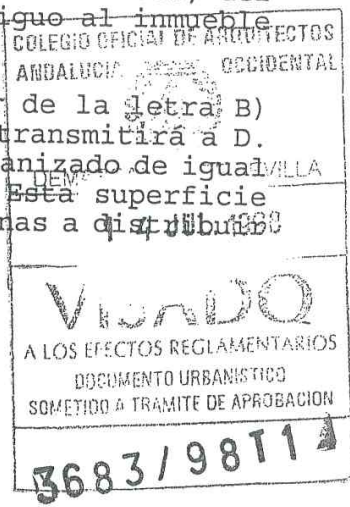
Para la construcción de la calle de acceso a la urbanización, que está entre las manzanas señaladas en los planos con los nº 5 y 13, es necesario disponer de los siguientes inmuebles exteriores al polígono de actuación:

A) La totalidad de la superficie que ocupa la casa perteneciente al Ayuntamiento de Coria del Río, sita en c/ Tinajerías nº 55, con ocho metros de fachada por veintidós metros de fondo, equivalentes a ciento setenta y seis metros cuadrados, de los que están edificados en estado ruinoso para derribar unos ochenta metros cuadrados, y el resto es solar.

Por esta superficie que ocupa el inmueble descrito anteriormente discurrirá el vial nº 7, que será del Ayuntamiento, por lo que no hay cambio de titularidad.

B) Una superficie de un metro de fachada por veintidós metros de fondo, equivalente a veintidós metros cuadrados, del solar propiedad de D. Andrés Palma Japón, contiguo al inmueble anterior, sito en la c/ Tinajerías nº 53.

Como compensación por este trozo de solar de la letra B) ocupado para el vial, la Junta de Compensación transmitirá a D. Andrés Palma Japón una superficie de terreno urbanizado de igual dimensión que la ocupada, en la manzana nº 5. Esta superficie se deducirá de la superficie neta total de manzanas a distribuir entre los propietarios.



Código Seguro de Verificación	IV7PEPAZYHU3ZPECCX5MIUXF54	Fecha	31/10/2023 11:31:12
Normativa	Este documento incorpora firma electrónica reconocida de acuerdo a la ley 6/2020, de 11 de noviembre, reguladora de determinados aspectos de los servicios electrónicos de confianza.		
Firmante	EVA MARIA REBULL MORENO		
Url de verificación	https://portal.dipusevilla.es/vfirma/code/IV7PEPAZYHU3ZPECCX5MIUXF54	Página	32/42



1.8.5.- Cuadro resumen de superficies.

Las superficies se miden en metros cuadrados.


A) Zona residencial (2 plantas)

Los datos generales para la zona son:

- Superficie neta de la zona residencial .. 27.405,68 m2

El reparto por manzanas es el siguiente:

<u>Manzana</u>	<u>Superficie neta</u>
1	709,62
2	2.342,35
3	816 + 816
4	3.083,36
5	1.259,75
6	2.500,41
7	3.791,86
8	3.614,12
9	2.969,38
12	1.581,21
13	3.921,60



TOTAL 27.405,68 metros cuadrados
=====

B) Zona residencial terciaria (4 plantas)


Los datos generales para la zona son:

- Superficie neta de la zona residencial .. 5.286,22 m2

El reparto por manzana es el siguiente:

<u>Manzana</u>	<u>Superficie neta</u>
10	2.607,15
11	2.679,07

TOTAL 5.286,22
=====



Código Seguro de Verificación	IV7PEPAZYHU3ZPECCX5MIUXF54	Fecha	31/10/2023 11:31:12
Normativa	Este documento incorpora firma electrónica reconocida de acuerdo a la ley 6/2020, de 11 de noviembre, reguladora de determinados aspectos de los servicios electrónicos de confianza.		
Firmante	EVA MARIA REBULL MORENO		
Url de verificación	https://portal.dipusevilla.es/vfirma/code/IV7PEPAZYHU3ZPECCX5MIUXF54	Página	33/42





Ayuntamiento
de Coria del Río

Anexo 5 -

**Redacción de Normas Urbanísticas Ordenanza 2
Plano de ordenación de NNSS**

Calle Cervantes, 69. 41100 Coria del Río. Sevilla. Tfno.954770050 Fax 954770363
Web: www.ayto-coriadelrio.es Email:

Este contenido se dirige exclusivamente a sus destinatarios, puede contener información privilegiada o confidencial y es para uso exclusivo de la persona o entidad de destino. Si no es usted, el destinatario indicado, queda notificado de que la lectura, utilización, divulgación y/o copia sin autorización puede estar prohibida en virtud de la LOPD y siguientes modificaciones vigentes.

Pag. 11

Código Seguro de Verificación	IV7PEPAZYHU3ZPECCX5MIUXF54	Fecha	31/10/2023 11:31:12
Normativa	Este documento incorpora firma electrónica reconocida de acuerdo a la ley 6/2020, de 11 de noviembre, reguladora de determinados aspectos de los servicios electrónicos de confianza.		
Firmante	EVA MARIA REBULL MORENO		
Url de verificación	https://portal.dipusevilla.es/vfirma/code/IV7PEPAZYHU3ZPECCX5MIUXF54	Página	34/42



DILIGENCIA: Para hacer constar que este plano o documento ha sido APROBADO PROVISIONALMENTE por el Pleno de este Ayuntamiento, en sesión celebrada el día 19 MAR 2001

EL SECRETARIO.



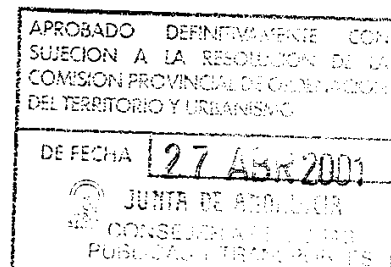
SECCIÓN 2. Zona 2. Crecimiento.

Artículo 10.2.1. Delimitación.

Comprende los recintos consolidados a partir de 1.950 o sin consolidar dentro del perímetro del Suelo Urbano, que figura en los Planos de Ordenación (O). Se corresponde con el grafismo 2

La zona de crecimiento se divide en tres niveles diferentes:

- Zona 2A
- Zona 2B
- Zona 2C



Artículo 10.2.2. Parcela mínima.

La parcela mínima será de 80 m², con una fachada mínima de 5 m, que pueda inscribirse un círculo de 5 m. de diámetro en las Zonas 2A y 2B. De 100 m² con una fachada mínima de 6 m. y pueda inscribirse un círculo de 6 m. de diámetro en Zona 2C.

Los solares previamente inscritos en el Registro en la fecha de aprobación definitiva de estas Normas, o que sin estar inscritos pueda quedar fehacientemente demostrado que existen en su configuración inicial con anterioridad a los diez años anteriores a la aprobación de estas Normas, que no cumplan alguna de las características anteriores, serán edificables por sus actuales propietarios o por sus herederos en primera línea. Si la transmisión lo fuera en compraventa se considerará que no alcanzan la parcela mínima y serán ineducables.

Si una parcela sobre la que existe una edificación residencial no reúne las condiciones de parcela mínima, se podrán realizar las obras del Art. 3.4.7. Se podrá asimismo realizar las obras de los artículos 3.4.8. y 3.4.9 si se destinan al mismo uso al que tienen en la actualidad. Si no se considerarán ineducables.

Artículo 10.2.3. Ordenación.

Manzana cerrada sin definición de alineaciones interiores, con obligatoriedad a la alineación exterior de fachada, excepto en la zona de bloques abiertos ya ejecutados

NORMATIVA URBANÍSTICA

Código Seguro de Verificación	IV7PEPAZYHU3ZPECCX5MIUXF54	Fecha	31/10/2023 11:31:12
Normativa	Este documento incorpora firma electrónica reconocida de acuerdo a la ley 6/2020, de 11 de noviembre, reguladora de determinados aspectos de los servicios electrónicos de confianza.		
Firmante	EVA MARIA REBULL MORENO		
Url de verificación	https://portal.dipusevilla.es/vfirma/code/IV7PEPAZYHU3ZPECCX5MIUXF54	Página	35/42





(calle Duero, calle Primero de Mayo y otras similares) que será manzana abierta.

En la Zona 2A, se permiten retranqueos parciales o totales de fachadas que correspondan a una ordenación conjunta.

En la Zona 2B no se permiten retranqueos.

En la Zona 2C se permiten retranqueos de ordenación conjunta de 1,5 metros.

Artículo 10.2.4. Tipo de edificación.

Edificación cerrada, entre medianerías, sin alineaciones interiores.

La tipología edificatoria para uso residencial será:

- Sin grado: unifamiliar o vivienda plurifamiliar de dos plantas con patio posterior y adosada entre medianerías.

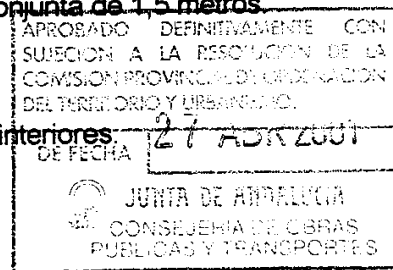
- En grado 1 y 2: vivienda unifamiliar o plurifamiliar.

En la Zona 2A: Edificación con ordenación libre de volúmenes, en función de los retranqueos de fachada permitidos en el Art. 10.2.3.

Los usos compatibles deberán seguir las mismas condiciones en cuanto a volumen y tipología que las edificaciones residenciales en caso de emplazarse en edificio exclusivo.

Artículo 10.2.5. Alineaciones y rasantes.

Se mantendrán las alineaciones y rasantes existentes. No obstante, la corporación tendrá potestad, a propuesta de los servicios técnicos y previos los trámites oportunos, para regularizar puntualmente el trazado viario y la alineación de fachada sin que, en ningún caso esta regulación se produzca con pérdidas del espacio público.



Código Seguro de Verificación	IV7PEPAZYHU3ZPECCX5MIUXF54	Fecha	31/10/2023 11:31:12
Normativa	Este documento incorpora firma electrónica reconocida de acuerdo a la ley 6/2020, de 11 de noviembre, reguladora de determinados aspectos de los servicios electrónicos de confianza.		
Firmante	EVA MARIA REBULL MORENO		
Url de verificación	https://portal.dipusevilla.es/vfirma/code/IV7PEPAZYHU3ZPECCX5MIUXF54	Página	36/42



Artículo 10.2.6. Edificabilidad.

La edificabilidad máxima de los solares calificados con esta ordenanza será el resultado de aplicar las condiciones de altura máxima, fondo edificable, áticos y bajo cubierta y solares de esquina recogidos en la misma.

Artículo 10.2.7. Altura máxima.

La altura máxima será la siguiente:

- Nivel A: 2 plantas, 7 m.
- Nivel A, grado 1: 3 plantas, 9,5 m.
- Nivel B: 2 plantas, 7,5 m.
- Nivel B, grado 1: 3 plantas, 10,5 m.
- Nivel B, grado 2: 3 plantas, 10,5 m.
- Nivel C, 2 plantas, 7,5 m.

DILIGENCIA: Para hacer constar que este plano y documento ha sido APROBADO PROVISIONALMENTE por el Pleno del Ayuntamiento, en sesión celebrada el día 19 MAR 2001
EL SECRETARIO.



Artículo 10.2.8. Altura en solares de esquina.

En los solares con esquina a dos calles reguladas por las ordenanzas 2A, 2B u otra diferente, con distinta altura, la edificación podrá desarrollarse, en fachada, sobre la calle menor, con la altura de la calle mayor, en una longitud equivalente a una vez y media el ancho de la calle menor con el límite máximo de 20 m., debiendo a partir de este punto, adoptarse la altura máxima permitida en esta última. En la longitud del tramo mencionado de mayor altura se resolverá el enlace con la de menor altura mediante escalonamiento adecuado.

Artículo 10.2.9. Altura mínima.

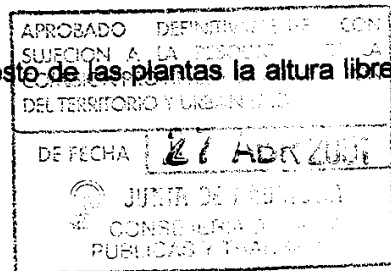
La altura mínima será de una planta menos en cada uno de los niveles y grados.

Artículo 10.2.10. Altura de pisos.

La altura libre mínima de planta baja será de 3,00 m. para usos distintos del residencial.

En caso de vivienda o garajes en planta baja y en el resto de las plantas la altura libre mínima será de 2,50 m.


NORMATIVA URBANÍSTICA
264



Código Seguro de Verificación	IV7PEPAZYHU3ZPECCX5MIUXF54	Fecha	31/10/2023 11:31:12
Normativa	Este documento incorpora firma electrónica reconocida de acuerdo a la ley 6/2020, de 11 de noviembre, reguladora de determinados aspectos de los servicios electrónicos de confianza.		
Firmante	EVA MARIA REBULL MORENO		
Url de verificación	https://portal.dipusevilla.es/vfirma/code/IV7PEPAZYHU3ZPECCX5MIUXF54	Página	37/42



DILIGENCIA DEL SECR. DE URBANISMO constar que este plano o documento ha sido APROBADO PROVISIONALMENTE por el Pleno de este Ayuntamiento, en sesión celebrada el día 19 MAR 2011
EL SECRETARIO.



Artículo 10.2.11. Fondo edificable.

El fondo máximo edificable será de 20 m. Para poder disponer de viviendas interiores, al menos dos de sus habitaciones (estar y un dormitorio) deberán abrir sus huecos a un espacio libre, dentro del propio solar, con anchura mínima de 12,00 m. y con luces rectas iguales, al menos, a la mayor de las alturas, ya sea del edificio que se pretende o del que se pueda edificar con arreglo a estas Ordenanzas en el muro frontero.

Artículo 10.2.12. Ocupación en planta baja.

Los sótanos podrán ocupar la totalidad del solar y el semisótano deberá coincidir con la planta baja.

La planta baja, destinada a uso distinto del residencial, podrá ocupar la totalidad del fondo del solar, aún cuando supere los 20 m.

Ocupación en plantas superiores a la baja: 85% de la superficie del solar.

Artículo 10.2.13. Áticos y bajo cubierta.

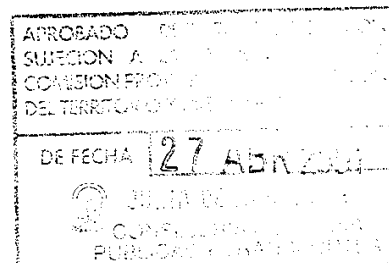
Sobre la altura establecida, podrá construirse un ático para uso exclusivo de desembarco de escaleras e instalaciones. La superficie edificada de estos áticos, no superará el 20% de la edificable en la planta inferior en el caso de que ésta sea superior a 125 m², y de 25 m² en el caso de que la superficie sea igual o inferior a 125 m². Se prohíben expresamente piezas vivideras o de servicio que no sean estrictamente el acceso a cubierta o las mencionadas instalaciones.

Los casetones de ascensores, maquinaria de instalaciones y cualquier otro elemento, deberán situarse tras la línea de cumbrera y no superarán en altura a la proyección del mencionado plano. En el caso de cubierta plana, estos elementos quedarán dentro de la línea de 45° trazada desde la intersección de la cara inferior del último forjado con el plano de fachada.

Artículo 10.2.14. Usos permitidos.

Característicos:

- 1.- Residencial en todas sus clases.



Código Seguro de Verificación	IV7PEPAZYHU3ZPECCX5MIUXF54	Fecha	31/10/2023 11:31:12
Normativa	Este documento incorpora firma electrónica reconocida de acuerdo a la ley 6/2020, de 11 de noviembre, reguladora de determinados aspectos de los servicios electrónicos de confianza.		
Firmante	EVA MARIA REBULL MORENO		
Url de verificación	https://portal.dipusevilla.es/vfirma/code/IV7PEPAZYHU3ZPECCX5MIUXF54	Página	38/42



Para hacer constar que este plano o documento ha sido APROBADO PROVISIONALMENTE por el Pleno de este Ayuntamiento, en sesión celebrada el día 19 MAR 2001
EL SECRETARIO



Permitidos:

2.- Terciario en sus categorías:

1ª.- Oficinas: en todas sus categorías en edificio exclusivo o en plantas baja y primera.

2ª.- Salas de reunión: en todos sus grados y situaciones.

3ª.- Comercial: en grado 1º y 2º en planta baja o edificio exclusivo, en todos los niveles. En el nivel C además, en grado 3º, en edificio exclusivo.

4ª.- Hotelero y hospedaje: en todos sus grados.

5ª.- Restauración: en todos sus grados y situaciones de planta baja, primera o edificio exclusivo.

3.- Industrial y almacenamiento en los subusos b), c), d), e) y f), en su categoría 1ª, y en planta semisótano y baja y/o edificio exclusivo. En subuso h) en edificio exclusivo. En categoría 2ª, en edificio exclusivo que tomará las medidas correctoras oportunas para mantener las emisiones sonoras, de gases, vertidos, etc., en las condiciones que señala el Título V de estas Normas. La superficie construida máxima en todos los casos será de 500 m².

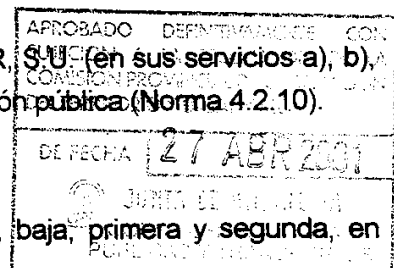
En Zona 2C se permite el subuso g) en edificio exclusivo.

4.- Dotacional - Equipamiento en sus clases E, S, C, D, R, S.U. (en sus servicios a), b), c) y d)) y S.I. y viviendas sujetas a un régimen de protección pública (Norma 4.2.10).

En clase S.U. en las siguientes situaciones:

El servicio a) se podrá situar en plantas sótano, baja, primera y segunda, en edificio exclusivo.

El servicio b) se podrá situar en semisótano, planta baja y primera, en edificio exclusivo.



Código Seguro de Verificación	IV7PEPAZYHU3ZPECCX5MIUXF54	Fecha	31/10/2023 11:31:12
Normativa	Este documento incorpora firma electrónica reconocida de acuerdo a la ley 6/2020, de 11 de noviembre, reguladora de determinados aspectos de los servicios electrónicos de confianza.		
Firmante	EVA MARIA REBULL MORENO		
Url de verificación	https://portal.dipusevilla.es/vfirma/code/IV7PEPAZYHU3ZPECCX5MIUXF54	Página	39/42



ENERO 2001. Para hacer constar que este plano o documento ha sido APROBADO PROVISIONALMENTE por el Pleno de este Ayuntamiento, en sesión celebrada el día 19 MAR 2001

EL SECRETARIO.



El servicio c) en planta semisótano, baja y primera, en edificio exclusivo.

El servicio d) en edificio exclusivo.

En la clase S.I., en planta sótano y baja, o edificios exclusivos.

5.- Espacios libres en todas sus clases.

6.- Transporte y comunicaciones, en su clase a).

Artículo 10.2.15. Usos prohibidos.

El resto.

Artículo 10.2.16. Condiciones tipológicas.

Se cumplirán las condiciones generales de estas Normas, y en todo caso se mantendrán las características tipológicas de la zona.

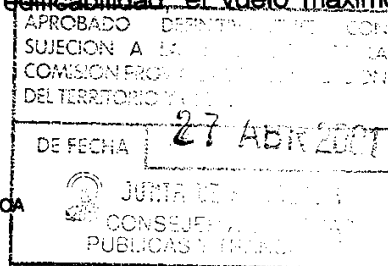
De forma especial, se garantizará que la ordenación libre de volúmenes oculte las medianerías que puedan resultar de composición final.

Artículo 10.2.17. Semisótanos y sótanos.

Se permite el semisótano y dos sótanos con una profundidad a cara superior de solera o forjado más distante medida desde la rasante de la acera de 7,00 m.

Artículo 10.2.18. Voladizos y miradores.

No se permiten cuerpos volados cerrados en el nivel A en cualquier grado, y en el B en nivel 1. Se permiten en el grado B nivel 2 y grado C. Los miradores y balcones tendrán un vuelo inferior a 1 m. y al 40% del ancho de la acera. Cumplirán las condiciones del Art. 1.8.41. Los cuerpos volados cuando se permitan no ocuparán más del 30% de la fachada, computándose al 100% a efectos de la edificabilidad, el vuelo máximo no excederá de 1 m. o del 40% de las fachadas.



NORMATIVA URBANÍSTICA
267

Código Seguro de Verificación	IV7PEPAZYHU3ZPECCX5MIUXF54	Fecha	31/10/2023 11:31:12
Normativa	Este documento incorpora firma electrónica reconocida de acuerdo a la ley 6/2020, de 11 de noviembre, reguladora de determinados aspectos de los servicios electrónicos de confianza.		
Firmante	EVA MARIA REBULL MORENO		
Url de verificación	https://portal.dipusevilla.es/vfirma/code/IV7PEPAZYHU3ZPECCX5MIUXF54	Página	40/42



Para hacer constar que este plan
documento ha sido APROBADO PROVISIONAL-
MENTE por el Pleno de este Ayuntamiento, en
sesión celebrada el día 10 MAR 2001

EL SECRETARIO



Artículo 10.2.19. Protección del patrimonio inmobiliario.

La regulación del patrimonio inmobiliario estará sometido a lo señalado en el Título VII, Sección 5 de estas Normas.

No se permiten en el acabado de fachadas la pluralidad de materiales discordantes, ni aquellos colores diferentes a los empleados tradicionalmente en la zona, salvo justificación en contrario, que se hará presentando junto al Proyecto Básico y de Ejecución un alzado detallado, coloreado, explicando pormenorizadamente los materiales y texturas.

Si quedan medianerías visibles, éstas se tratarán con arreglo a la textura y color de las fachadas.

Si quedan fachadas traseras a patios y jardines o que fueran visibles desde puntos lejanos de la topografía del lugar, estas fachadas interiores se tratarán con el mismo criterio que las principales.

Artículo 10.2.20. Patios.


Los patios de luces y ventilación, tendrán las dimensiones adecuadas para permitir la inscripción de un círculo de 3 m. de diámetro, y de superficie mayor de 9 m².

Artículo 10.2.21. Aparcamientos.

Será necesario prever:

- En el uso residencial: En todos los grados una plaza por vivienda. En solares sin grado de los Niveles A ó B, podrá excusarse este requisito, excepto en los grados 1 y 2, será siempre obligatorio.

- En otros usos: una plaza por cada 100 m² de edificación



Código Seguro de Verificación	IV7PEPAZYHU3ZPECCX5MIUXF54	Fecha	31/10/2023 11:31:12
Normativa	Este documento incorpora firma electrónica reconocida de acuerdo a la ley 6/2020, de 11 de noviembre, reguladora de determinados aspectos de los servicios electrónicos de confianza.		
Firmante	EVA MARIA REBULL MORENO		
Url de verificación	https://portal.dipusevilla.es/vfirma/code/IV7PEPAZYHU3ZPECCX5MIUXF54	Página	41/42



EXCMO. AYUNTAMIENTO DE CORIA DEL RIO

REVISIÓN DE LAS NORMAS SUBSIDIARIAS DE PLANEAMIENTO

APROBACIÓN DEFINITIVA ENERO DE 2001

DOTACIONES: SISTEMAS GENERALES, POTENCIONES LOCALES

CLASIFICACION DEL SUELO URBANO Y URBANIZABLE

CALEIFICACION DEL SUELO URBANO Y URBANIZABLE

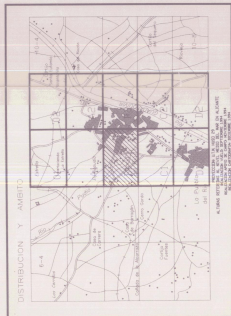
SUELO URBANO: ZONA URBANA (ZONAS URBANAS), ZONA RESIDENCIAL EN BARRIO, ZONA URBANA DE LA EDIFICACION, ZONA URBANA JARDIN, ZONA URBANA INDUSTRIAL, ZONA URBANA COMERCIAL, ZONA URBANA PLANEAMIENTO ESPECIAL, SUELO NO URBANO URBANIZABLE

SUELO NO URBANO URBANIZABLE Y S.O. USOS CARACTERISTICOS: RESIDENCIAL, INDUSTRIAL, ESPACIOS LIBRES, EQUIPAMIENTOS

ORDENACION URBANISTICA DEL SUELO URBANO Y APTO PARA URBANIZAR

Plano No. 1001

ESCALA: 1:2.000



PLANEAMIENTO DE DESARROLLO Y GESTION

SUELO URBANO: Alineaciones, Identificación de Ámbitos, Planes Especiales del Territorio, Planes de P.P.T., SUELO APTO PARA URBANIZAR, SUELO NO URBANO URBANIZABLE

REFERENCIA DE LA SIMBOLOGIA



SONOS CONVENIONALES

USOS: SUELO URBANO, SUELO NO URBANO URBANIZABLE

LEYENDA: Símbolos y líneas que representan diferentes tipos de usos y zonas urbanísticas.

Código Seguro de Verificación	IV7PEPAZYHU3ZPECCX5MIUXF54	Fecha	31/10/2023 11:31:12
Normativa	Este documento incorpora firma electrónica reconocida de acuerdo a la ley 6/2020, de 11 de noviembre, reguladora de determinados aspectos de los servicios electrónicos de confianza.		
Firmante	EVA MARIA REBULL MORENO		
Url de verificación	https://portal.dipusevilla.es/vfirma/code/IV7PEPAZYHU3ZPECCX5MIUXF54	Página	42/42

